


TUMAČ PLANSKOG ZNAKOVLJA


[OB-1-1] Obuhvat prostornog plana





[OB-1-1-3001] Obuhvat prostornog plana

[IS-4-1] Vodoopskrba i drugo korištenje voda

 [IS-4-1-1001]
Vodoopskrbni cjevovod državnog značaja s pripadajućim građevinama i uređajima

 [IS-4-1-2102] (Ak)
Akumulacija za korištenje voda područnog (regionalnog) značaja s pripadajućim građevinama i uređajima - planirano


 [IS-4-1-3001]
Vodoopskrbni cjevovod s pripadajućim građevinama i uređajima


 [IS-4-1-3002]
Vodoopskrbni cjevovod s pripadajućim građevinama i uređajima - planirano



[IS-4-1-3201] (Vv) Vodna građevina za vodoopskrbu

[IS-4-2] Otpadne i oborinske vode

 [IS-4-2-3002] Cjevovod za javnu odvodnju s pripadajućim građevinama i uređajima - planirano

 [IS-4-2-3104] (Op) Uređaj za pročišćavanje otpadnih voda - planirano



[IS-4-2-3106] (Oc) Crpna stanica - planirano



[IS-4-2-3108] (Oi) Ispust u prijemnik - planirano

[IS-4-3] Uređenje vodotoka i voda

[IS-4-4] Melioracijska odvodnja

Naziv prostornog plana:

Prostorni plan uređenja Općine Karojba

Naziv kartografskog prikaza prostornog plana:

2.4. Vodnogospodarski sustav

Mjerilo prikaza:

1:25000

Vrsta postupka:

Postupak izrade i donošenja izmjene i dopune prostornog plana

Faza izrade plana:

Prijedlog prostornog plana za javnu raspravu

Oznaka revizije plana:

Odluka o izradi prostornog plana:

Odluka o izradi izmjene i dopune Prostornog plana uređenja Općine Karojba (Službene novine Grada Pazina broj 45/24)

Javna rasprava:

Javna rasprava provodi se od 05.05.2026. do zaključno s danom 15.05.2026.

Javni uvid:

od 05.05.2026. godine do 15.05.2026. godine, na lokaciji: Općina Karojba, Karojba 1, 52424 Motovun, radnim danom, od 09:00 do 14:00 sati

Javno izlaganje:

dana 11.05.2026. godine, na lokaciji: Općina Karojba, Karojba 1, 52424 Motovun, 13 sati

Nositelj izrade prostornog plana:

Istarska županija, Općina Karojba
Jedinstveni upravni odjel

Odgovorna osoba nositelja izrade:

PROČELNICA
Iskra Jeličić Gojtan

Tijelo koje donosi prostorni plan:

Istarska županija, Općina Karojba
Općinsko vijeće

Predsjednik tijela koje donosi prostorni plan:

PREDSJEDNIK OPĆINSKOG VIJEĆA
Elvis Sinčić

Stručni izrađivač prostornog plana:

ZONA KVADRAT d.o.o.
Veliko Polje, Prilaz zagrebačkoj cesti 5
OIB: 09633716860

Odgovorna osoba stručnog izrađivača:

DIREKTORICA
Željka Kajfeš dipl.ing.arh.

Odgovorni voditelj izrade:

Željka Kajfeš dipl.ing.arh.

Stručni tim:

Željka Kajfeš, dipl.ing.arh
Matija Slipac, mag.reg.prost.plan.

Martina Kraljević, mag.ing.prosp.arch.

Naziv prostornog plana:

Prostorni plan uređenja Općine Karojba

Naziv kartografskog prikaza prostornog plana:

2.4. Vodnogospodarski sustav

Mjerilo prikaza:

1:25000

Vrsta postupka:

Postupak izrade i donošenja izmjene i dopune prostornog plana

Faza izrade plana:

Prijedlog prostornog plana za javnu raspravu

Oznaka revizije plana:

Prostor za digitalni potpis

Odgovorna osoba nositelja izrade:

PROČELNICA

Iskra Jeličić Gojtan

Odgovorna osoba stručnog izrađivača:

DIREKTORICA

Željka Kajfeš dipl.ing.arh.

Odgovorni voditelj izrade:

Željka Kajfeš dipl.ing.arh.