








# TUMAČ PLANSKOG ZNAKOVLJA

## [OB-1-1] Obuhvat prostornog plana




[OB-1-1-3001] Obuhvat prostornog plana

## [IS-2-1] Elektronička komunikacijska mreža

 [IS-2-1-1001] Međunarodni i/ili međuzupanijski elektronički komunikacijski vod s povezanom opremom		[IS-2-1-2201] Odašiljač/stup pokretne elektroničke komunikacijske mreže područnog (regionalnog) značaja	 [IS-2-1-3002] Elektronički komunikacijski vod s povezanom opremom - planirano
 [IS-2-1-1002] Međunarodni i/ili međuzupanijski elektronički komunikacijski vod s povezanom opremom - planirano		[IS-2-1-2300] Zona elektroničke komunikacijske infrastrukture (zona smještaja odašiljača/stupa pokretne elektroničke komunikacijske mreže) - planirano	
 [IS-2-1-2101] Građevina/uređaj u nepokretnoj elektroničkoj komunikacijskoj mreži područnog (regionalnog) značaja		[IS-2-1-3001] Elektronički komunikacijski vod s povezanom opremom	

## [IS-2-2] Sustav veza, odašiljača i radara

 [IS-2-2-1001] Radijski koridori i elektronički komunikacijski vodovi pružatelja usluga zemaljske radiodifuzije od državnog značaja

Naziv prostornog plana:

## Prostorni plan uređenja Općine Karojba

Naziv kartografskog prikaza prostornog plana:

2.2. Komunikacijski sustav

Mjerilo prikaza:

1:25000

Vrsta postupka:

Postupak izrade i donošenja izmjene i dopune prostornog plana

Faza izrade plana:

Prijedlog prostornog plana za javnu raspravu

Oznaka revizije plana:

Odluka o izradi prostornog plana:

Odluka o izradi izmjene i dopune Prostornog plana uređenja Općine Karojba (Službene novine Grada Pazina broj 45/24)

Javna rasprava:

Javna rasprava provodi se od 05.05.2026. do zaključno s danom 15.05.2026.

Javni uvid:

od 05.05.2026. godine do 15.05.2026. godine, na lokaciji: Općina Karojba, Karojba 1, 52424 Motovun, radnim danom, od 09:00 do 14:00 sati

Javno izlaganje:

dana 11.05.2026. godine, na lokaciji: Općina Karojba, Karojba 1, 52424 Motovun, 13 sati

Nositelj izrade prostornog plana:

Istarska županija, Općina Karojba  
Jedinstveni upravni odjel

Odgovorna osoba nositelja izrade:

PROČELNICA  
Iskra Jeličić Gojtan

Tijelo koje donosi prostorni plan:

Istarska županija, Općina Karojba  
Općinsko vijeće

Predsjednik tijela koje donosi prostorni plan:

PREDSJEDNIK OPĆINSKOG VIJEĆA  
Elvis Sinčić

Stručni izrađivač prostornog plana:

ZONA KVADRAT d.o.o.  
Veliko Polje, Prilaz zagrebačkoj cesti 5  
OIB: 09633716860

Odgovorna osoba stručnog izrađivača:

DIREKTORICA  
Željka Kajfeš dipl.ing.arh.

Odgovorni voditelj izrade:

Željka Kajfeš dipl.ing.arh.

Stručni tim:

Željka Kajfeš, dipl.ing.arh  
Matija Slipac, mag.reg.prost.plan.

Martina Kraljević, mag.ing.prosp.arch.

Naziv prostornog plana:

## Prostorni plan uređenja Općine Karojba

Naziv kartografskog prikaza prostornog plana:

2.2. Komunikacijski sustav

Mjerilo prikaza:

1:25000

Vrsta postupka:

Postupak izrade i donošenja izmjene i dopune prostornog plana

Faza izrade plana:

Prijedlog prostornog plana za javnu raspravu

Oznaka revizije plana:

### Prostor za digitalni potpis

Odgovorna osoba nositelja izrade:

PROČELNICA

Iskra Jeličić Gojtan

Odgovorna osoba stručnog izrađivača:

DIREKTORICA

Željka Kajfeš dipl.ing.arh.

Odgovorni voditelj izrade:

Željka Kajfeš dipl.ing.arh.