


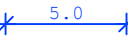



TUMAČ PLANSKOG ZNAKOVLJA

GRANICE
 GRANICA OBUHVATA PLANA

PROMETNA MREŽA
 PROMETNICE

UVJETI GRADNJE
 GRADIVI DIO GRAĐEVNE ČESTICE
 5.0 NAJMANJA UDALJENOST (m) GRADIVOG DIJELA OD RUBA GRAĐEVNE ČESTICE
 6.0 NAJMANJA UDALJENOST (m) GRADIVOG DIJELA OD PROMETNICE

URBANISTIČKI PLAN UREĐENJA
SUNČANE ELEKTRANE KAROJBA

4. NAČIN I UVJETI GRADNJE

(prijedlog plana za javnu raspravu)

Županija: Općina:	ISTARSKA Karojba	
Naziv prostornog plana:	URBANISTIČKI PLAN UREĐENJA SUNČANE ELEKTRANE KAROJBA	
Naziv kartografskog prikaza:	NAČIN I UVJETI GRADNJE	
Broj kartografskog prikaza: 4.	Mjerilo kartografskog prikaza: 1 : 2000	
Odluka o izradi prostornog plana: Službene novine Grada Pazina broj 66/23	Odluka općinskog vijeća o donošenju plana:	
Objava javne rasprave:	Javni uvid održan:	
Pečat tijela odgovornog za provođenje javne rasprave: M.P.	Odgovorna osoba za provođenje javne rasprave: Iskra Jeličić Gojtan	
Pravna osoba koja je izradila plan:	zona kvadrat d.o.o., Prilaz zagrebačkoj cesti 5, Zagreb	
Pečat pravne osobe koja je izradila plan: M.P. Direktorica : Željka Kajfeš, dipl.ing.arch.	
Stručni tim u izradi plana: Željka Kajfeš, dipl.ing.arch.- ovlaštena arhitektica urbanistica Ana Staničić, dipl.ing.arch.- ovlaštena arhitektica urbanistica Branka Mamula, mag.ing.arch. Ivana Gašparović, arh.teh.		
Odgovorni voditelj izrade plana :	Željka Kajfeš, ovlaštena arhitektica urbanistica	
Pečat općinskog vijeća: M.P.	Predsjednik općinskog vijeća: Sanja Mališa, v.r.	
Istovjetnost prostornog plana s izvornikom ovjerava: 	Pečat nadležnog upravnog tijela: M.P.	