

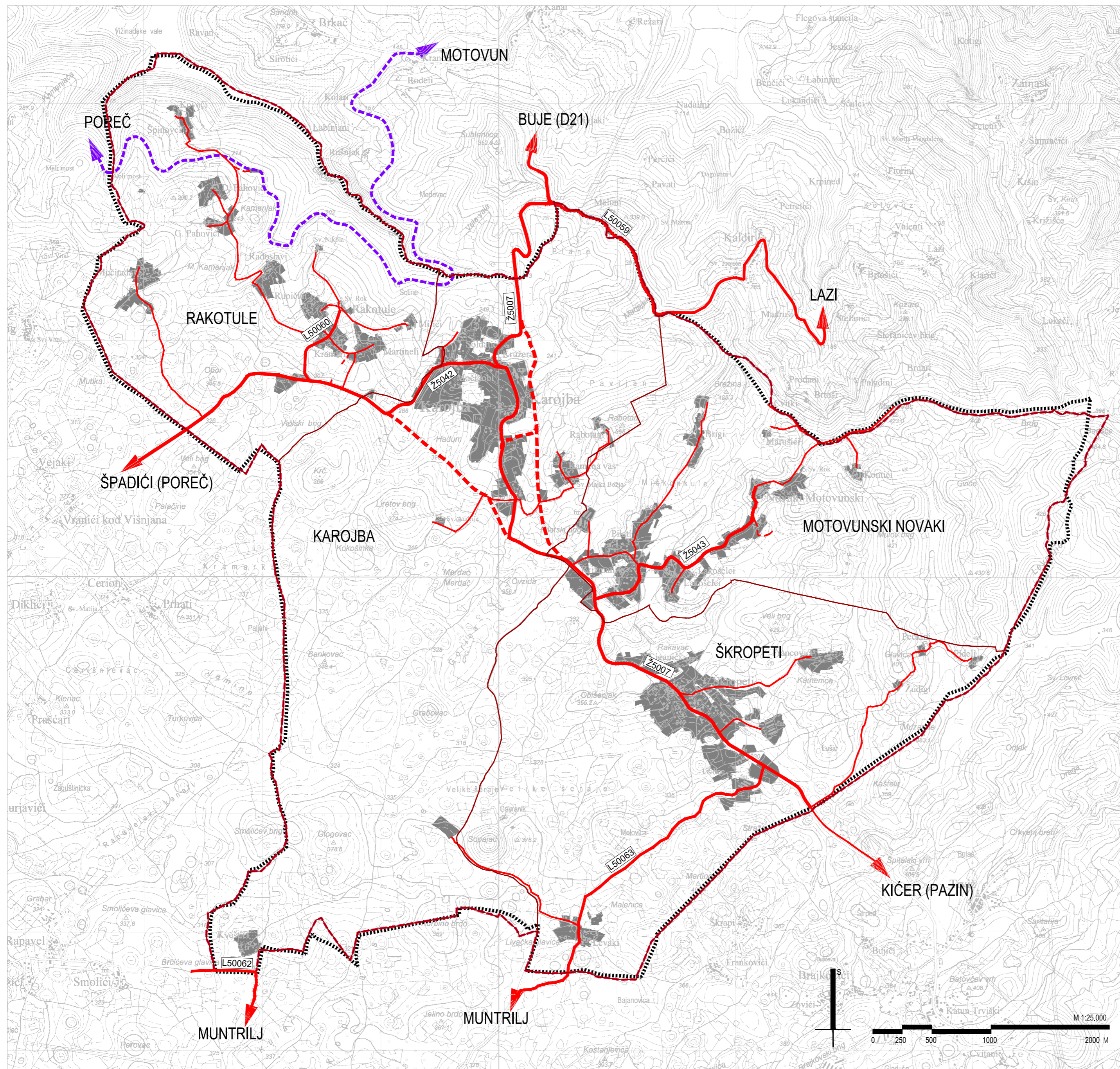
1. KORIŠTENJE I NAMJENA PROSTORA

1. PROSTORI ZA RAZVOJ I UREĐENJE

GRANICE	
	Teritorijalne i statističke GRANICA OPĆINE KAROJBE PREMA DGU
	GRANICA STATISTIČKOG NASELJA PREMA DGU
	Ostale granice GRANICA OBUHVATA PLANA
	GRANICA GRAĐEVINSKOG PODRUČJA NASELJA GRANICA IZDOJENOG GRAĐEVINSKOG PODRUČJA IZVAN NASELJA
izgrađeno / neizgrađeno	
	GRAĐEVINSKO PODRUČJE NASELJA I IZDOJENI DIJELOVI GRAĐEVINSKOG PODRUČJA NASELJA
IZDOJENA GRAĐEVINSKA PODRUČJA IZVAN NASELJA	
	GOSPODARSKA NAMJENA - PREŽITO PROIZVODNA I1 - PROIZVODNA
	UGOSTITELJSKO - TURISTIČKA NAMJENA - TURISTIČKO PODRUČJE(TP)
	JAVNA I DRUŠTVENA NAMJENA
	SPORTSKO - REKREACIJSKA NAMJENA
	GROBLJA I GROBNE GRAĐEVINE
	INFRASTRUKTURNE GRAĐEVINE
	REZERVACIJA PROSTORA - PODRUČJE U ISTRAŽIVANJU I4 - solarna elektrana
postojeće / planirano	
	VRIJEDNO OBRADIVO TLO
	OSTALA OBRADIVA TLA
	GOSPODARSKA ŠUMA
	ZAŠTITNA ŠUMA
	ŠUMA POSEBNE NAMJENE
	OSTALO POLJOPRIVREDNO TLO, ŠUME I ŠUMSKO ZEMLJIŠTE
	AKUMULACIJA - za navodnjavanje
	VODOTOK
	ŽUPANIJSKE CESTE
	LOKALNE CESTE
	NERAZVRSTENE CESTE
	„PARENZANA“ - REKREACIJSKA TRASA

Županija: ISTARSKA	Općina: KAROJBA
Naziv prostornog plana: III. IZMJENE I DOPUNE PROSTORNOG PLANA UREĐENJA OPĆINE KAROJBA	
Naziv kartografskog prikaza: PROSTORI ZA RAZVOJ I UREĐENJE	
Broj kartografskog prikaza: 1.	Mjerilo kartografskog prikaza: 1 : 25 000
Odluka o izradi Plana: Službene novine Grada Pazina 17/19	Odluka predstavničkog tijela o donošenju plana: Službene novine Grada Pazina 50/21
Javna rasprava (datum objave): 09.04.2021. (Glas Istre) Ponovna javna rasprava (datum objave): 13.09.2021. (Glas Istre) Druga ponovna javna rasprava (datum objave): 17.11.2021. (Glas Istre)	Javni uvid održan: od 19.04.2021. do 30.04.2021. Ponovni javni uvid održan: od 22.09.2021. do 29.09.2021. Ponovni javni uvid održan: od 26.11.2021. do 03.12.2021.
Pečat tijela odgovornog za provođenje javne rasprave: M.P.	Odgovorna osoba za provođenje javne rasprave: ALEN ROSIĆ, Načelnik Općine MARKO LAKOŠELJAC, Načelnik Općine
Suglasnost na plan: Mišljenje Zavoda za prostorno uređenje Istarske županije KLASA: 350-02/19-04/12, URBROJ: 2163-1-20/2-21-12 od 14. prosinca 2021.	
Pravna osoba koja je izradila plan: APE d.o.o. za arhitekturu, planiranje i ostale poslovne djelatnosti Ozalska 61, 10000 Zagreb, tel. 01/3097 572, fax. 01/3011 417	
Pečat pravne osobe koja je izradila plan:	Odgovorna osoba: SANDRA JAKOPEC dipl.ing.arh.
Odgovorni voditelj izrade nacrta prijedloga plana: SANDRA JAKOPEC dipl.ing.arh.	
Stručni tim u izradi plana: MIRELA ČORDAŠ, dipl.ing.arh. NIKŠA BOŽIĆ, dipl.ing.arh. VLATKA ŽUNEC, mag.ing.arh. MARIJANA ZLODRE, mag.ing.arh.	NIKOLA FRANIĆ, bacc.ing.arch. ESTERA GOBAC TRNINIĆ, dipl.ing.biol. MATE ČURIĆ, dipl.ing.grad. JULIKA BJELOBABA, dipl.iur.
Pečat predstavničkog tijela: M.P.	Predsjednica općinskog vijeća: SANJA MALIŠA
Istovjetnost ovog prostornog plana s izvornikom ovjerava:	Pečat nadležnog tijela: M.P.

PROSTORNI PLAN UREĐENJA OPĆINE KAROJBA - III. izmjene i dopune

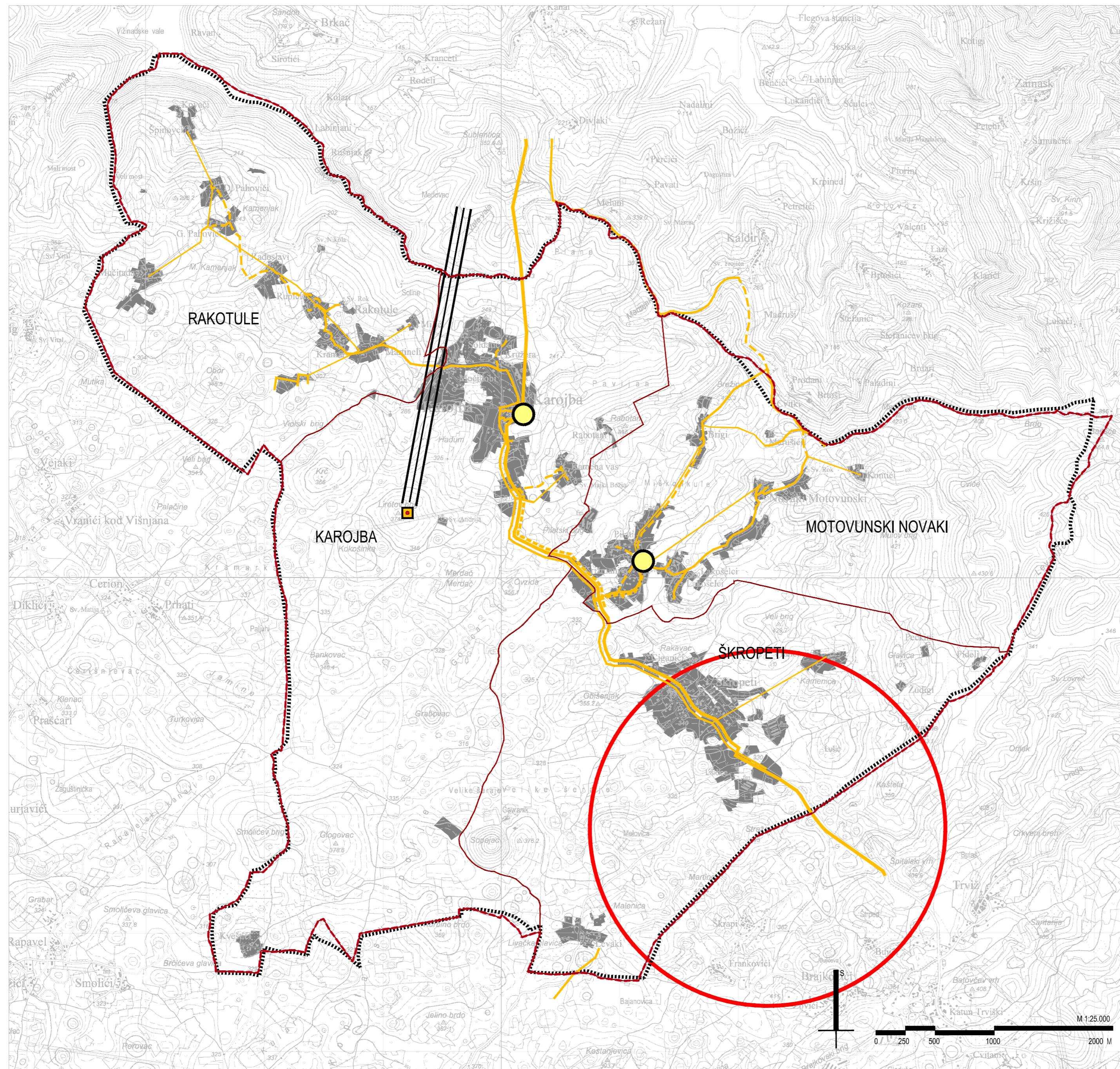


2. INFRASTRUKTURNI SUSTAVI I MREŽE

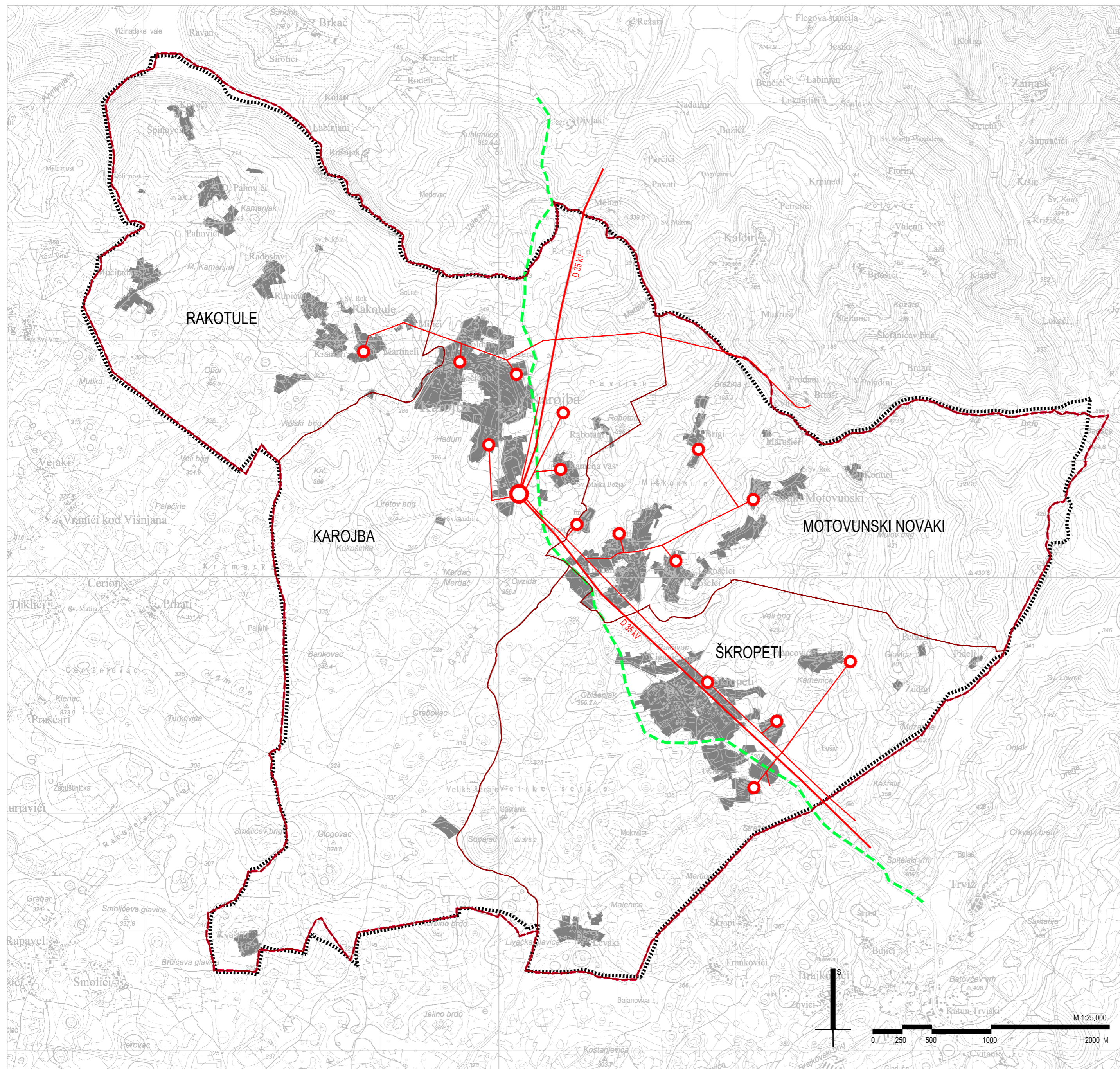
2. A. PROMET

GRANICE	
Teritorijalne i statističke	
	GRANICA OPĆINE KAROJBE PREMA DGU
	GRANICA STATISTIČKOG NASELJA PREMA DGU
Ostale granice	
	GRANICA OBUHVATA PLANA
PROMET	
postojeće	planirano
CESTOVNI PROMET	
JAVNE CESTE	
	ŽUPANIJSKE CESTE
Ž 5007 - Buje (Ž5209) – Šterna – Motovun – Karojba (Ž5042) – A. G. Grada Pazina (Trviž) Ž 5042 - Poreč (D75) – Bokići (Ž5040) – Višnjani (Ž5040) – Karojba (Ž5007) Ž 5043 - Novaki Motovunski (Ž5007 – nerazvrstana cesta)	
	LOKALNE CESTE
L 50059 - Motovun (Ž5007) – Kaldir L 50060 - Rakotule (nerazvrstana cesta – Ž5042) L 50062 - Ribarići (Ž5209) – Smolci – Muntrilj (L50095) L 50063 - Škropeti (Ž 5007) – Muntrilj (L 50095)	
	NERAZVRSTANE CESTE
ŽELJEZNIČKI PROMET	
	„PARENZANA“ - REKREACIJSKA TRASA STARE ŽELJEZNIČKE PRUGE TRST-POREČ
Županija: ISTARSKA	Općina: KAROJBA
Naziv prostornog plana: III. IZMJENE I DOPUNE PROSTORNOG PLANA UREĐENJA OPĆINE KAROJBA	
Naziv kartografskog prikaza: PROMET	
Broj kartografskog prikaza: 2.A.	Mjerilo kartografskog prikaza: 1 : 25 000
Odluka o izradi Plana: Službene novine Grada Pazina 17/19	Odluka predstavničkog tijela o donošenju plana: Službene novine Grada Pazina 50/21
Javna rasprava (datum objave): 09.04.2021. (Glas Istre)	Javni uvid održan: od 19.04.2021. do 30.04.2021.
Ponovna javna rasprava (datum objave): 13.09.2021. (Glas Istre)	Ponovni javni uvid održan: od 22.09.2021. do 29.09.2021.
Druga ponovna javna rasprava (datum objave): 17.11.2021 (Glas Istre)	Ponovni javni uvid održan: od 26.11.2021. do 03.12.2021.
Pečat tijela odgovornog za provođenje javne rasprave: M.P.	Odgovorna osoba za provođenje javne rasprave: ALEN ROSIĆ, Načelnik Općine Odgovorna osoba za provođenje ponovnih javnih rasprava: MARKO LAKOŠELJAC, Načelnik Općine
Suglasnost na plan: Mišljenje Zavoda za prostorno uređenje Istarske županije KLASA: 350-02/19-04/12, URBROJ: 2163-1-20/2-21-12 od 14. prosinca 2021.	
Pravna osoba koja je izradila plan: APE d.o.o. za arhitekturu, planiranje i ostale poslovne djelatnosti Ozaljska 61, 10000 Zagreb, tel. 01/3097 572, fax. 01/3011 417	
Pečat pravne osobe koja je izradila plan:	Odgovorna osoba: SANDRA JAKOPEC dipl.ing.arh.
Odgovorni voditelj izrade nacrta prijedloga plana: SANDRA JAKOPEC dipl.ing.arh.	
Stručni tim u izradi plana: MIRELA ČORDAŠ, dipl.ing.arh. NIKŠA BOŽIĆ, dipl.ing.arh. VLATKA ŽUNEC, mag.ing.arch. MARIJANA ZLODRE, mag.ing.arch.	
NIKOLA FRANIĆ, bacc.ing.arch. ESTERA GOBAC TRNINIĆ, dipl.ing.biol. MATE ČURIĆ, dipl.ing.grad. JULIKA BJELOBABA, dipl.iur.	
Pečat predstavničkog tijela: M.P.	Predsjednica općinskog vijeća: SANJA MALIŠA
Istovjetnost ovog prostornog plana s izvornikom ovjerava:	Pečat nadležnog tijela: M.P.

PROSTORNI PLAN UREĐENJA OPĆINE KAROJBA - III. IZMJENE I DOPUNE

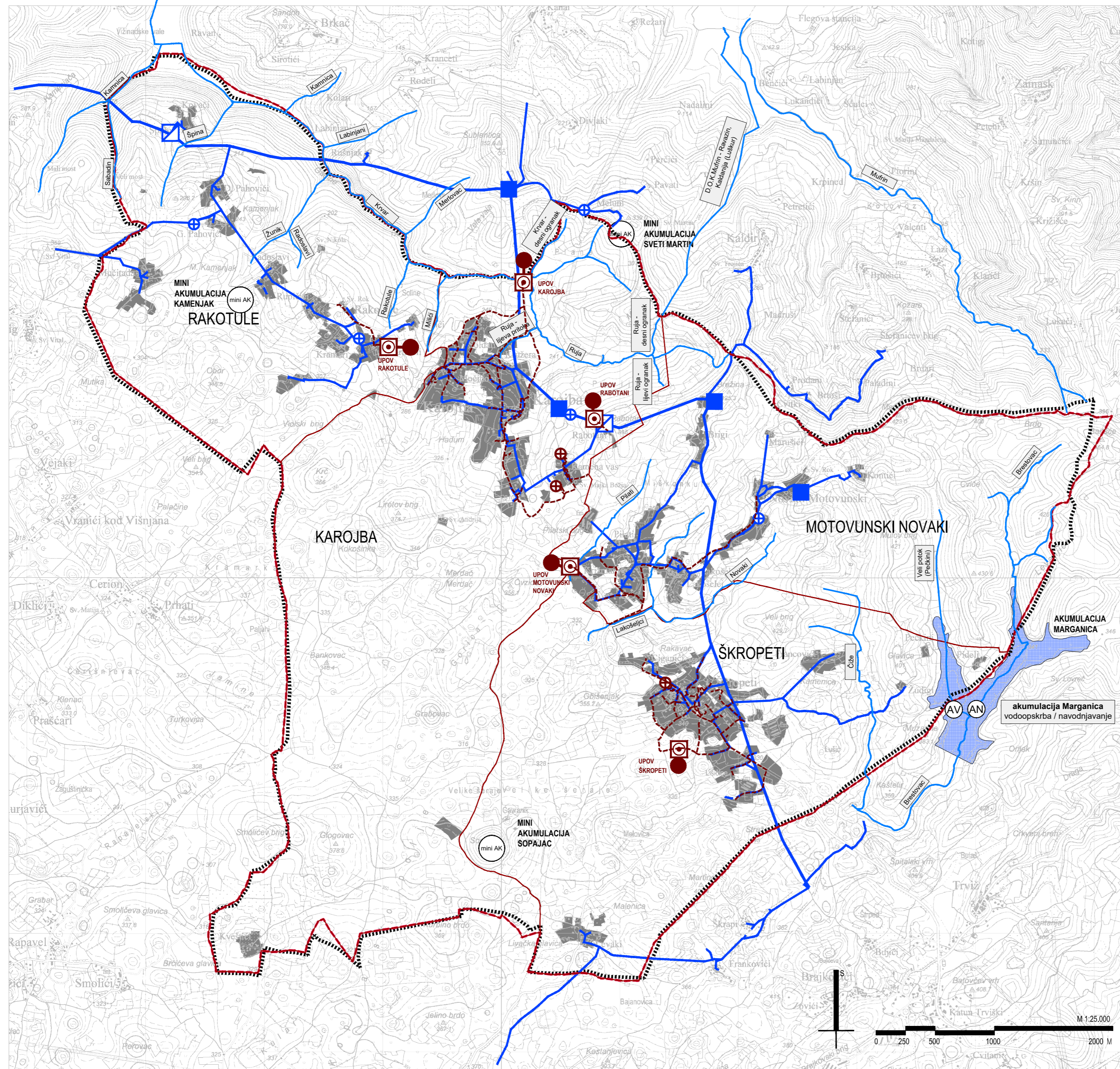


GRANICE			
Teritorijalne i statističke			
	GRANICA OPĆINE KAROJBE PREMA DGU		
	GRANICA STATISTIČKOG NASELJA PREMA DGU		
Ostale granice			
	GRANICA OBUHVATA PLANA		
ELEKTRONIČKE KOMUNIKACIJE			
postojeće	planirano		
	TELEFONSKA MREŽA		
	PRISTUPNA CENTRALA		
VODOVI I KANALI			
	MEĐUNARODNI SVJETLOVODNI KABEL (SVK)		
	MAGISTRALNI OPTIČKI VOD		
	PODZEMNI KORISNIČKI VOD		
	NADZEMNI KORISNIČKI VOD		
ELEKTRONIČKE KOMUNIKACIJE U POKRETNJOJ MREŽI			
	INFRASTRUKTURA POKRETNIH KOMUNIKACIJA		
	ZONA ELEKTRONIČKE KOMUNIKACIJSKE INFRASTRUKTURE		
RADIO I TV SUSTAV VEZA			
	RADJISKI KORIDOR (RR KORIDOR)		
Županija:	ISTARSKA	Općina:	KAROJBA
Naziv prostornog plana: III. IZMJENE I DOPUNE PROSTORNOG PLANA UREĐENJA OPĆINE KAROJBA			
Naziv kartografskog prikaza: ELEKTRONIČKE KOMUNIKACIJE			
Broj kartografskog prikaza:	2.B.	Mjerilo kartografskog prikaza:	1 : 25 000
Odluka o izradi Plana: Službene novine Grada Pazina 17/19		Odluka predstavničkog tijela o donošenju plana: Službene novine Grada Pazina 50/21	
Javna rasprava (datum objave): 09.04.2021. (Glas Istre)		Javni uvid održan: od 19.04.2021. do 30.04.2021.	
Ponovna javna rasprava (datum objave): 13.09.2021. (Glas Istre)		Ponovni javni uvid održan: od 22.09.2021. do 29.09.2021.	
Druga ponovna javna rasprava (datum objave): 17.11.2021 (Glas Istre)		Ponovni javni uvid održan: od 26.11.2021. do 03.12.2021.	
Pečat tijela odgovornog za provođenje javne rasprave	M.P.	Odgovorna osoba za provođenje javne rasprave: ALEN ROSIĆ, Načelnik Općine; MARKO LAKOŠELJAC, Načelnik Općine	
Suglasnost na plan: Mišljenje Zavoda za prostorno uređenje Istarske županije KLASA: 350-02/19-04/12, URBROJ: 2163-1-20/2-21-12 od 14. prosinca 2021.			
Pravna osoba koja je izradila plan: APE d.o.o. za arhitekturu, planiranje i ostale poslovne djelatnosti Ozaljska 61, 10000 Zagreb, tel. 01/3097 572, fax. 01/3011 417			
Pečat pravne osobe koja je izradila plan:	Odgovorna osoba: SANDRA JAKOPEC dipl.ing.arh.		
Odgovorni voditelj izrade nacrta prijedloga plana: SANDRA JAKOPEC dipl.ing.arh.			
Stručni tim u izradi plana: MIRELA ČORDAŠ, dipl.ing.arh.; NIKŠA BOŽIĆ, dipl.ing.arh.; VLATKA ZUNEC, mag.ing.arch.; MARIJANA ZLODRE, mag.ing.arch.; NIKOLA FRANIĆ, bacc.ing.arch.; ESTERA GOBAC TRNINIĆ, dipl.ing.biol.; MATE ČURIĆ, dipl.ing.grad.; JULIKA BJELOBABA, dipl.iur.			
Pečat predstavničkog tijela:	M.P.	Predsjednica općinskog vijeća: SANJA MALIŠA	
Istovjetnost ovog prostornog plana s izvornikom ovjerava:		Pečat nadležnog tijela: M.P.	



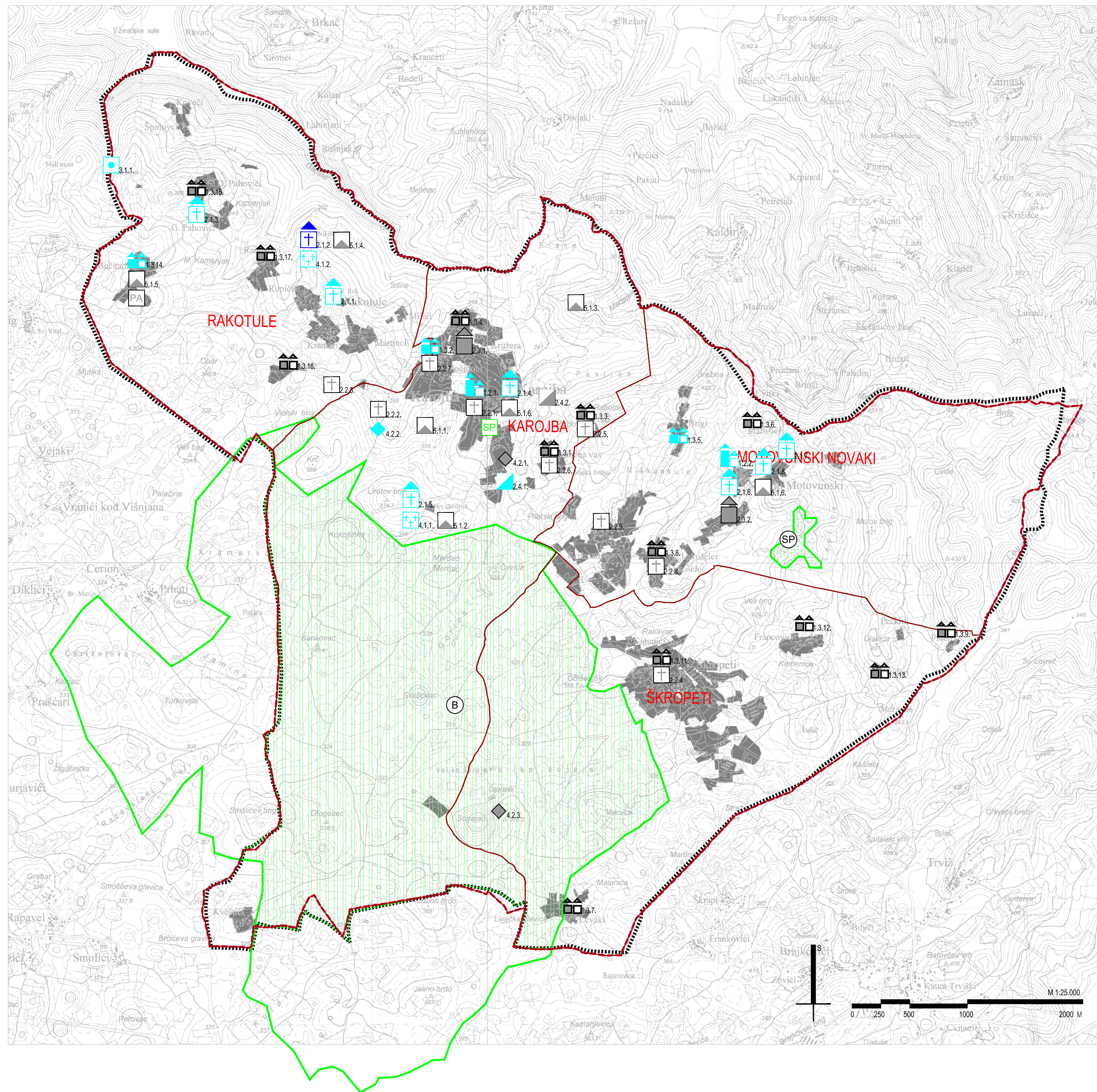
2. INFRASTRUKTURNI SUSTAVI I MREŽE	
2.C. ENERGETSKI SUSTAV	
GRANICE Teritorijalne i statističke - - - - - GRANICA OPĆINE KAROJBE PREMA DGU ——— GRANICA STATISTIČKOG NASELJA PREMA DGU Ostale granice GRANICA OBUHVATA PLANA	
ENERGETSKI SUSTAV	
postojeće	planirano
	PLINOOPSKRBA - - - - - MAGISTRALNI PLINOVOD
	ELEKTROOPSKRBA TRANSFORMATORSKA I RASKLOPNA POSTROJENJA ○ TRANSFORMATORSKA STANICA 35 kV ○ TRANSFORMATORSKA STANICA 20 / 0,4 kV
	ELEKTROPRIJENOSNI UREDAJI — D 35 kV DALEKOVOD 35 kV — DALEKOVOD 20 kV
Županija:	ISTARSKA
Općina:	KAROJBA
Naziv prostornog plana: III. IZMJENE I DOPUNE PROSTORNOG PLANA UREĐENJA OPĆINE KAROJBA	
Naziv kartografskog prikaza: ENERGETSKI SUSTAV	
Broj kartografskog prikaza:	2.C.
Mjerilo kartografskog prikaza:	1 : 25 000
Odluka o izradi Plana: Službene novine Grada Pazina 17/19	Odluka predstavničkog tijela o donošenju plana: Službene novine Grada Pazina 50/21
Javna rasprava (datum objave): 09.04.2021. (Glas Istre)	Javni uvid održan: od 19.04.2021. do 30.04.2021.
Ponovna javna rasprava (datum objave): 13.09.2021. (Glas Istre)	Ponovni javni uvid održan: od 22.09.2021. do 29.09.2021.
Druga ponovna javna rasprava (datum objave): 17.11.2021 (Glas Istre)	Ponovni javni uvid održan: od 26.11.2021. do 03.12.2021.
Pečat tijela odgovornog za provođenje javne rasprave	Odgovorna osoba za provođenje javne rasprave: ALEN ROSIĆ, Načelnik Općine Odgovorna osoba za provođenje ponovnih javnih rasprava: MARKO LAKOŠELJAC, Načelnik Općine
M.P.	
Suglasnost na plan: Mišljenje Zavoda za prostorno uređenje Istarske županije KLASA: 350-02/19-04/12, URBROJ: 2163-1-20/2-21-12 od 14. prosinca 2021.	
Pravna osoba koja je izradila plan:	APE d.o.o. za arhitekturu, planiranje i ostale poslovne djelatnosti Ozaljska 61, 10000 Zagreb, tel. 01/3097 572, fax. 01/3011 417
Pečat pravne osobe koja je izradila plan:	Odgovorna osoba: SANDRA JAKOPEC dipl.ing.arh.
Odgovorni voditelj izrade nacrta prijedloga plana: SANDRA JAKOPEC dipl.ing.arh.	
Stručni tim u izradi plana: MIRELA ČORDAŠ, dipl.ing.arh. NIKŠA BOŽIĆ, dipl.ing.arh. VLATKA ZUNEC, mag.ing.arch. MARIJANA ZLODRE, mag.ing.arch.	
NIKOLA FRANIĆ, bacc.ing.arch. ESTERA GOBAC TRNINIĆ, dipl.ing.biol. MATE ČURIĆ, dipl.ing.grad. JULIKA BJELOBABA, dipl.iur.	
Pečat predstavničkog tijela:	Predsjednica općinskog vijeća: SANJA MALIŠA
M.P.	
Istovjetnost ovog prostornog plana s izvornikom ovjerava:	Pečat nadležnog tijela: M.P.

PROSTORNI PLAN UREĐENJA OPĆINE KAROJBA - III. izmjene i dopune



<p>GRANICE</p> <p>Teritorijalne i statističke</p> <p>----- GRANICA OPĆINE KAROJBE PREMA DGU</p> <p>----- GRANICA STATISTIČKOG NASELJA PREMA DGU</p> <p>Ostale granice</p> <p>..... GRANICA OBUHVATA PLANA</p>		
<p>VODNOGOSPODARSKI SUSTAV</p>		
postojeće	planirano	VODOOPSKRBA
		MAGISTRALNI I VODOOPSKRBNI CJEVOVOD
		OSTALI VODOOPSKRBNI CJEVOVODI
		VODOPREMA
		PREKIDNA KOMORA
		CRPNA STANICA
		HIDROFORSKA STANICA
<p>ODVODNJA OTPADNIH VODA</p>		
		ODVODNI KANALI
		UREBAJ ZA PROČIŠĆAVANJE OTPADNIH VODA
		ISPUST
		CRPNA STANICA
		KORIŠTENJE VODA
		AKUMULACIJA - za navodnjavanje
		MINI AKUMULACIJA
<p>SUSTAV UREĐENJA VODOTOKA I VODA</p>		
		VODOTOK
		AKUMULACIJA - za vodoopskrbu
<p>Županija: ISTARSKA</p> <p>Općina: KAROJBA</p>		
<p>Naziv prostornog plana: III. IZMJENE I DOPUNE</p> <p>PROSTORNOG PLANA UREĐENJA OPĆINE KAROJBA</p>		
<p>Naziv kartografskog prikaza: VODNOGOSPODARSKI SUSTAV</p>		
Broj kartografskog prikaza: 2.D.	Mjerilo kartografskog prikaza: 1 : 25 000	
Odluka o izradi Plana: Službene novine Grada Pazina 17/19	Odluka predstavničkog tijela o donošenju plana: Službene novine Grada Pazina 50/21	
Javna rasprava (datum objave): 09.04.2021. (Glas Istre)	Javni uvid održan: od 19.04.2021. do 30.04.2021.	
Ponovna javna rasprava (datum objave): 13.09.2021. (Glas Istre)	Ponovni javni uvid održan: od 22.09.2021. do 29.09.2021.	
Druga ponovna javna rasprava (datum objave): 17.11.2021 (Glas Istre)	Ponovni javni uvid održan: od 26.11.2021. do 03.12.2021.	
Pečat tijela odgovornog za provođenje javne rasprave: M.P.	Odgovorna osoba za provođenje javne rasprave: ALEN ROSIĆ, Načelnik Općine	
	Odgovorna osoba za provođenje ponovnih javnih rasprava: MARKO LAKOŠELJAC, Načelnik Općine	
<p>Suglasnost na plan: Mišljenje Zavoda za prostorno uređenje Istarske županije KLASA: 350-02/19-04/12, URBROJ: 2163-1-20/2-21-12 od 14. prosinca 2021.</p>		
Pravna osoba koja je izradila plan: APE d.o.o. za arhitekturu, planiranje i ostale poslovne djelatnosti Ozaljska 61, 10000 Zagreb, tel. 01/3097 572, fax. 01/3011 417		
Pečat pravne osobe koja je izradila plan:	Odgovorna osoba: SANDRA JAKOPEC dipl.ing.arh.	
<p>Odgovorni voditelj izrade nacrta prijedloga plana: SANDRA JAKOPEC dipl.ing.arh.</p>		
<p>Stručni tim u izradi plana: MIRELA ČORDAŠ, dipl.ing.arh. NIKŠA BOŽIĆ, dipl.ing.arh. VLATKA ŽUNEC, mag.ing.arh. MARIJANA ZLODRE, mag.ing.arh.</p>		
<p>NIKOLA FRANIĆ, bacc.ing.arch. ESTERA GOBAC TRINJIĆ, dipl.ing.biol. MATE ČURIĆ, dipl.ing.grad. JULIKA BJELOBABA, dipl.iur.</p>		
Pečat predstavničkog tijela: M.P.	Predsjednica općinskog vijeća: SANJA MALIŠA	
Istovjetnost ovog prostornog plana s izvornikom ovjerava:	Pečat nadležnog tijela: M.P.	

PROSTORNI PLAN UREĐENJA OPĆINE KAROJBA - III. izmjene i dopune



R	PR	ZPP	GRADITELJSKA BAŠTINA
status zaštite			
POVIJESNA NASELJA I DIJELOVI NASELJA			
	GRADSKO SEOSKIH OBILJEŽJA		
	1.2.1. Povijesna jezgra Karojbe	1.2.2. Povijesna jezgra naselja Motovunski Novaki	
	SEOSKIH OBILJEŽJA		
	1.3.1. Kamena Vas 1.3.2. dio Močiboba 1.3.3. Rabotani 1.3.4. dio Soldača 1.3.5. Brigi	1.3.6. Klambeli 1.3.7. Livaki 1.3.8. dio Lakošeljci 1.3.9. Fideci	1.2.11. dio Škropeta 1.2.12. Francovci 1.2.13. Žudjci 1.2.14. Močitadi 1.2.15. Pahovici
POVIJESNE GRADEVINE I SKLOPOVI			
	SAKRALNE GRADEVINE CRKVE		
	2.1.1. Župna crkva sv. Roka, Rakotule 2.1.2. Crkva sv. Nikole, Rakotule 2.1.3. Crkva sv. Marije Magdalene, Pahovci, Rakotule 2.1.4. Župna crkva Svih Svetih, Karojba	2.1.5. Crkva sv. Andrije, groblje, Karojba 2.1.6. Župna crkva sv. Marije Djevice, Motovunski Novaki 2.1.7. Crkva sv. Roka, Motovunski Novaki 2.1.8. Crkva sv. Marine, Motovunski Novaki	
	KAPELE POKLONCI		
	2.2.1. Kapelica poklonac, Karojba 2.2.2. Marija Patrova, Valgaštar 2.1.3. Kapelica, Kuzmi	2.2.4. Kapelica poklonac, Škropeti 2.1.5. Kapelica poklonac, Rabotani 2.2.6. Kapelica poklonac, Kamena vas	2.2.7. Gospa Lurdska, Močibobi 2.2.8. Kapelica poklonac, Lakošeljci 2.2.9. Kapelica poklonac, Pihiti
	GRADEVINE JAVNE NAMJENE		
	2.3.1. Stara škola, Močibobi	2.3.2. Stara škola, Motovunski Novaki	
	GOSPODARSKE I INDUSTRIJSKE GRADEVINE		
	2.4.1. Centralna trafostanica, Karojba	2.4.2. Stara vodosprema, Karojba	
ELEMENTI POVIJESNE OPREME PROSTORA			
	GRADEVINE NISKOGRADNJE S UREDAJIMA		
	3.1.1. Kameni željeznički most na potoku Kvaru		
MEMORIJALNO PODRUČJE			
	GROBLJA I GROBNE GRADEVINE		
	4.1.1. Karojba	4.1.2. Rakotule	
	SPOMENIK I OBILJEŽJE VEZANO UZ POVIJESNE DOGAĐAJE		
	4.2.1. Zgrada u kojoj je osnovano prvo partijsko rukovodstvo, Karojba	4.2.2. Valgaštar, put Istarskog razvoja 4.2.3. Izvor Sopajac	
ARHEOLOŠKI LOKALITETI I NALAZIŠTA			
	ARHEOLOŠKI LOKALITETI		
	5.1.1. brdo Kadum, Karojba, pretpovijest, antika 5.1.2. Groblje lokalit crkve sv. Andrije, Karojba, antika 5.1.3. Brdo Krt, Karojba, pretpovijest, antika 5.1.4. Groblje i lokalit crkve sv. Nikole, Rakotule	5.1.5. Utrata Močitad 5.1.6. Utrata anehologija, Karojba 5.1.7. Utrata anehologija, Motovunski Novaki	

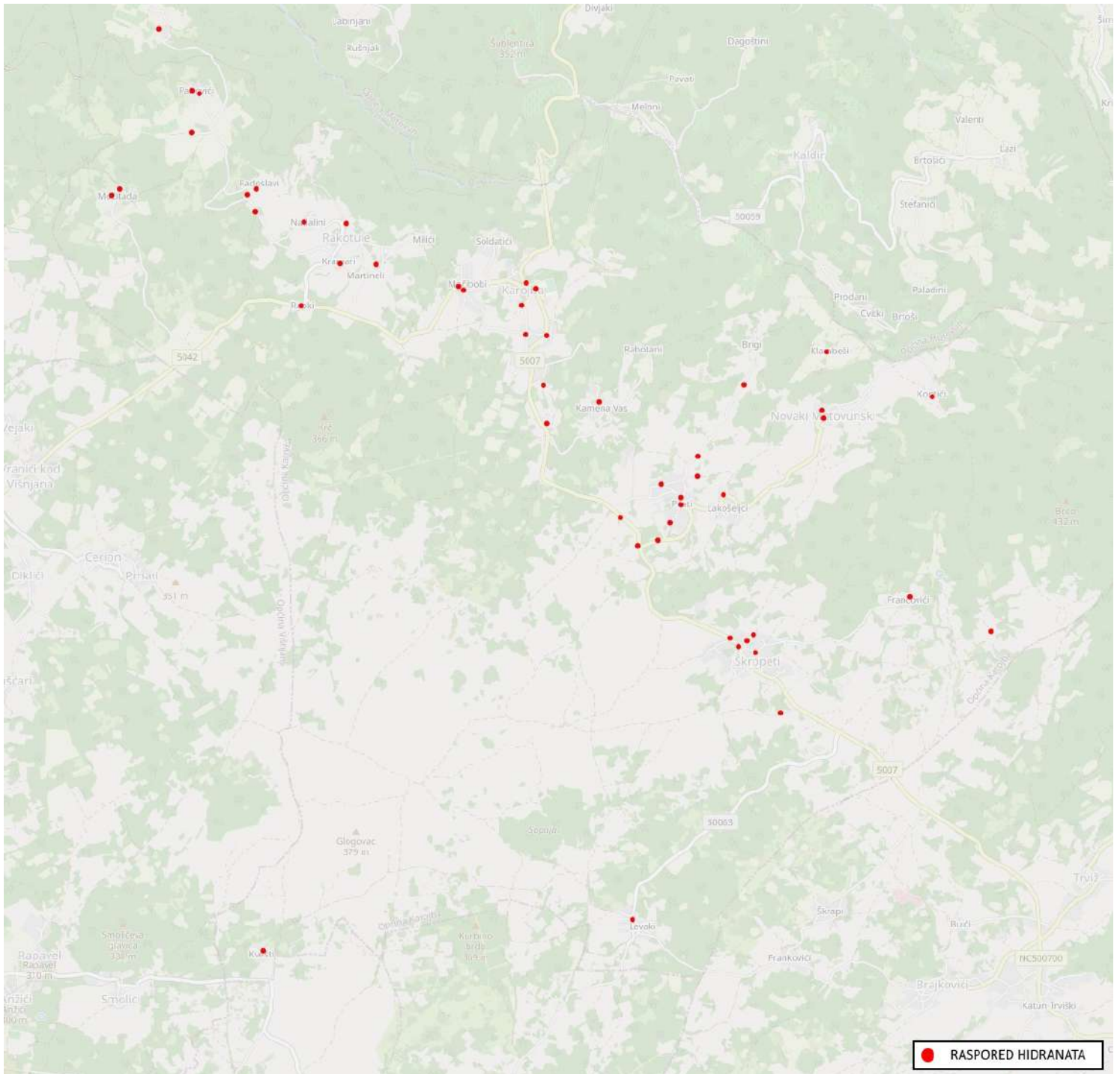
3. UVJETI KORIŠTENJA I ZAŠTITE PROSTORA 3. A. PODRUČJA POSEBNIH UVJETA KORIŠTENJA

GRANICE	
	Teritorijalne i statističke
	GRANICA OPĆINE KAROJBE PREMA DGU
	GRANICA STATISTIČKOG NASELJA PREMA DGU
Ostale granice	
	GRANICA OBUHVATA PLANA
PRIRODNA BAŠTINA	
ZAŠTIĆENI DIJELOVI PRIRODE	

	POSEBNI REZERVAT (PLANSKA ZAŠTITA) B - botanički (travnjaci)
	SPOMENIK PRIRODE (PLANSKA ZAŠTITA) SP - bukva na flišu Motovunski Novaki
	SPOMENIK PRIRODE (ZAŠTIĆENA PODRUČJA) ČETIRI STABLA PINJE U KAROJBI
	SPOMENIK PARKOVNE ARHITEKTURE (ZPP) HRAST U MOČITADI

Županija:	ISTARSKA	Općina:	KAROJBA
Naziv prostornog plana: III. IZMJENE I DOPUNE PROSTORNOG PLANA UREĐENJA OPĆINE KAROJBA			
Naziv kartografskog prikaza: PODRUČJA POSEBNIH UVJETA KORIŠTENJA			
Broj kartografskog prikaza:	3.A.	Mjerilo kartografskog prikaza:	1 : 25 000
Odluka o izradi Plana: Službene novine Grada Pazina 17/19	Odluka predstavničkog tijela o donošenju plana: Službene novine Grada Pazina 50/21		
Javna rasprava (datum objave): 09.04.2021. (Glas Istre)	Javni uvid održan: od 19.04.2021. do 30.04.2021.		
Ponovna javna rasprava (datum objave): 13.09.2021. (Glas Istre)	Ponovni javni uvid održan: od 22.09.2021. do 29.09.2021.		
Dруга ponovna javna rasprava (datum objave): 17.11.2021 (Glas Istre)	Ponovni javni uvid održan: od 26.11.2021. do 03.12.2021.		
Pečat tijela odgovornog za provođenje javne rasprave: M.P.	Odgovorna osoba za provođenje javne rasprave: ALEN ROSIĆ, Načelnik Općine Odgovorna osoba za provođenje ponovnih javnih rasprava: MARKO LAKOŠELJAC, Načelnik Općine		
Suglasnost na plan: Mišljenje Zavoda za prostorno uređenje Istarske županije KLASA: 350-02/19-04/12, URBROJ: 2163-1-20/2-21-12 od 14. prosinca 2021.			
Pravna osoba koja je izradila plan: APE	APE d.o.o. za arhitekturu, planiranje i ostale poslovne djelatnosti Ozalska 61, 10000 Zagreb, tel. 01/3097 572, fax. 01/3011 417		
Pečat pravne osobe koja je izradila plan:	Odgovorna osoba: SANDRA JAKOPEC dipl.ing.arch.		
Odgovorni voditelj izrade nacrtu prijedloga plana: SANDRA JAKOPEC dipl.ing.arch.			
Stručni tim u izradi plana: MIRELA ČORDAŠ, dipl.ing.arch. NIKA BOŽIĆ, dipl.ing.arch. VLATKA ŽUNEC, mag.ing.arch. MARIJANA ZLODRE, mag.ing.arch.			
NIKOLA FRANIĆ, bacc.ing.arch. ESTERA GOBAC TRINIĆ, dipl.ing.biol. MATE ČURIĆ, dipl.ing.građ. JULIKA BJELOBABA, dipl.iur.			
Pečat predstavničkog tijela: M.P.	Predsjednica općinskog vijeća: SANJA MALIŠA		
Istovjetnost ovog prostornog plana s izvornikom ovjerava:	Pečat nadležnog tijela: M.P.		

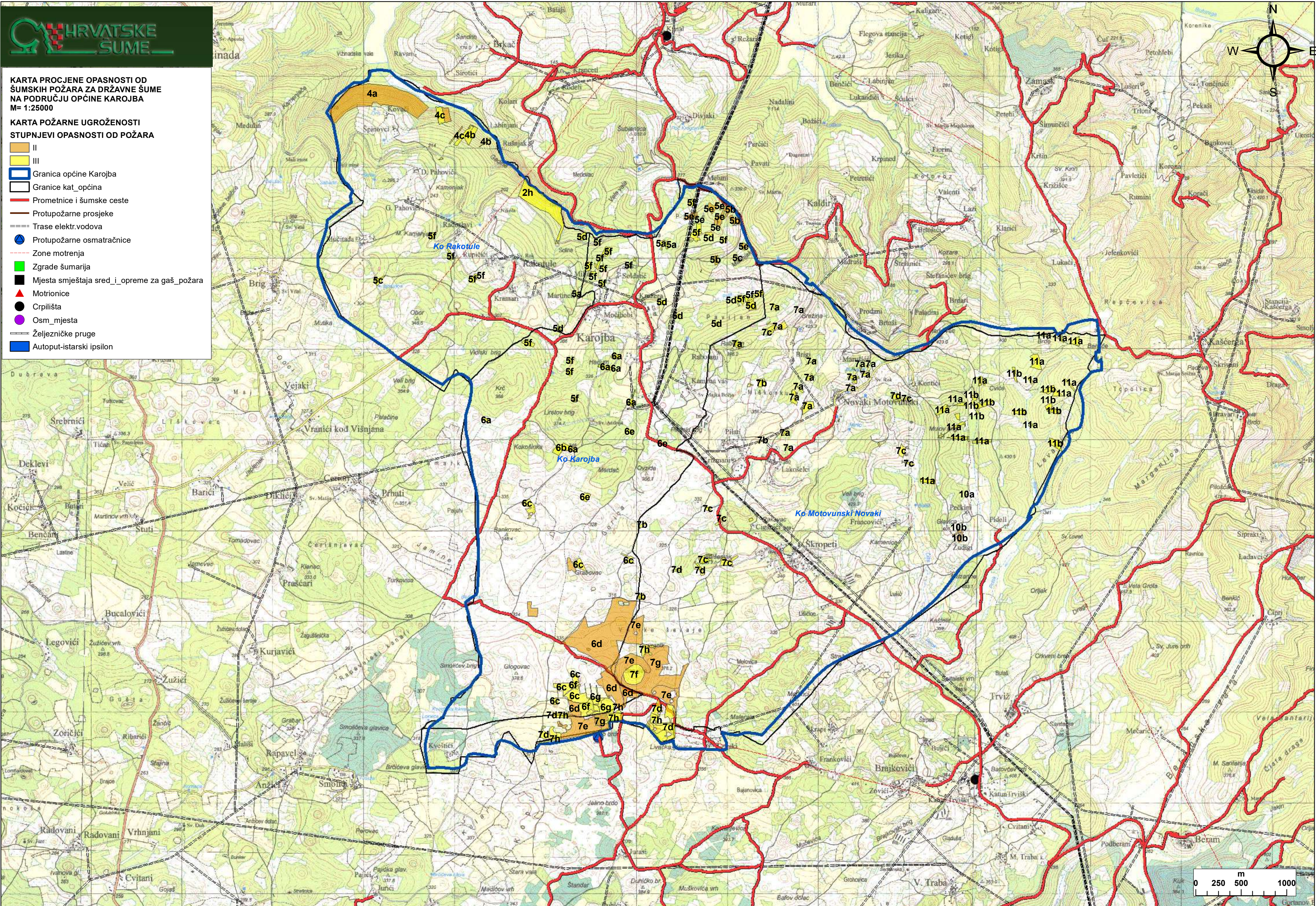
PROSTORNI PLAN UREĐENJA OPĆINE KAROJBA - III. izmjene i dopune



KARTA PROCJENE OPASNOSTI OD ŠUMSKIH POŽARA ZA DRŽAVNE ŠUME NA PODRUČJU OPĆINE KAROJBA
M= 1:25000

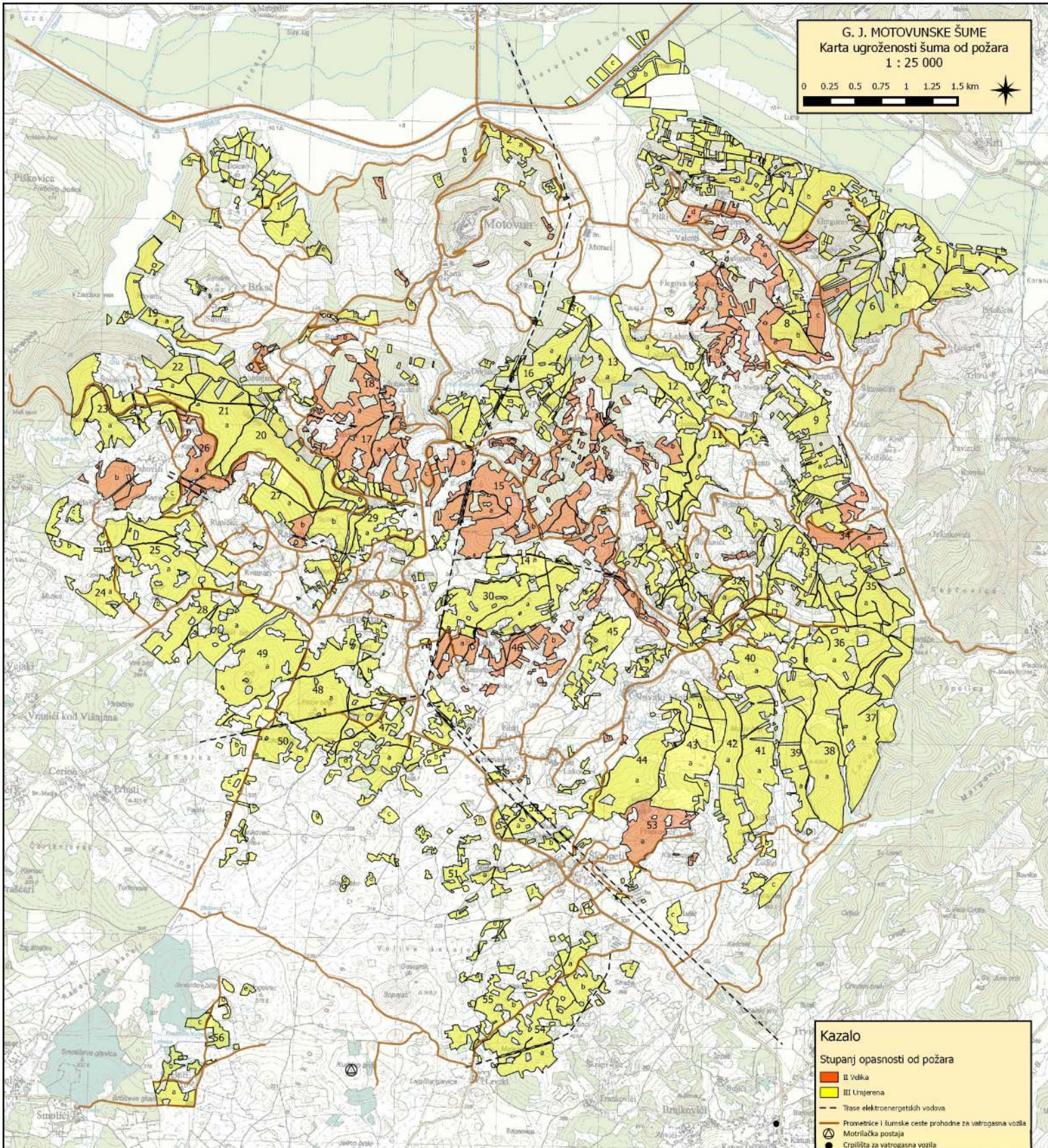
KARTA POŽARNE UGROŽENOSTI
STUPNJEVI OPASNOSTI OD POŽARA

- II
- III
- Granica općine Karojba
- Granice kat_općina
- Prometnice i šumske ceste
- Protupožarne prosjeke
- Trase elektr.vodova
- Protupožarne osmatračnice
- Zone motrenja
- Zgrade šumarija
- Mjesta smještaja sred_i_opreme za gaš_požara
- Motrionice
- Crpilišta
- Osm_mjesta
- Željezničke pruge
- Autoput-istarski ipsilon



G. J. MOTOVUNSKÉ ŠUME
Karta ugroženosti šuma od požara
1 : 25 000

0 0.25 0.5 0.75 1 1.25 1.5 km



Kazalo

Stupanj opasnosti od požara

- II Velika
- III Umjerena
- Trase elektroenergetskih vodova
- Prometnice i šumske ceste prohodne za vatrogasna vozila
- Motrička postaja
- Crpilišta za vatrogasna vozila

PLAN ZAŠTITE OD POŽARA
ZA OPĆINU KAROJBA



Područje djelovanja središnje
vatrogasne postrojbe

