



REPUBLIKA HRVATSKA  
ISTARSKA ŽUPANIJA

## OPĆINA KAROJBA



## PLAN ZAŠTITE OD POŽARA

Karojba, siječanj 2024.

## Plan zaštite od požara za Općinu Karojba

**NARUČITELJ:** REPUBLIKA HRVATSKA, ISTARSKA ŽUPANIJA  
OPĆINA KAROJBA  
Karojba 1, 52424 Motovun

**IZVRŠITELJ:** Ustanova za obrazovanje odraslih DEFENSOR  
Zagrebačka 71, 42000 Varaždin

Ravnatelj Ustanove za obrazovanje odraslih DEFENSOR imenuje sljedeći stručni tim za izradu:

IME I PREZIME	STRUČNA SPREMA	STRUČNI ISPIT	FUNKCIJA	POTPIS
Mladen Bogdanović, dipl.ing.sig.	VSS	E – 9182	Voditelj tima	
Stipe Šola dip.ing	VSS	E - 8833	Član	
Dragutin Cecelja	SSS	E - 4931	Član, vatrogasac	
Krunoslav Guštek, struc.spec.ing.sec.	VSS	E - 6856	Član, vatrogasac	
Tomislav Guštek, dipl.ing.el.	VSS	E – 10867	Član, vatrogasac	
Ivana Škorjanec mag.ing.agr.	VSS	-	Član	
Tea Kos, univ.mag.ing.amb.	VSS	-	Član	

Osoba koja sudjeluje u izradi Procjene sukladno članku 9. stavak 2. Pravilnika o izradi procjene ugroženosti od požara i tehnološke eksplozije („Narodne novine“, broj 35/94, 110/05, 28/10).

IME I PREZIME	FUNKCIJA	POTPIS
Valenta Vjekoslav	Zapovjednik JVP Pazin	

M.P.

Ravnatelj:  
Emilio Habulin, mag.pol.

## SADRŽAJ

<b>A.</b>	<b>TEKSTUALNI DIO PLANA .....</b>	<b>5</b>
A.1.	UVOD .....	5
A.2.	VATROGASNE POSTROJBE .....	6
A.3.	DOJAVA I OBAVJEŠĆIVANJE O NASTANKU POŽARA .....	17
A.4.	SUSTAV UKLJUČIVANJA PROFESIONALNIH I DOBROVOLJNIH VATROGASNIH POSTROJBI U AKCIJU GAŠENJA POŽARA .....	18
A.5.	SUSTAV SUBORDINACIJE I ZAPOVIJEDANJA U AKCIJAMA GAŠENJA POŽARA .....	19
A.5.1.	<i>Ovlasti vatrogasne postrojbe u obavljanju vatrogasne intervencije .....</i>	<i>19</i>
A.6.	PREGLED SUSTAVA UKLJUČIVANJA VATROGASNIH SNAGA U GAŠENJE POŽARA OTVORENOG PROSTORA, OVISNO O OPSEGU POŽARA.....	21
A.7.	ODGOVORNE OSOBE VATROGASTVA KOJE SE OVISNO O POTREBI UKLJUČUJU U VATROGASNE INTERVENCIJE NA PODRUČJU OPĆINE KAROJBA .....	22
A.8.	NAČINI POZIVANJA I UKLJUČIVANJA DISTRIBUTERA ENERGENATA U AKCIJU GAŠENJA POŽARA ..	23
A.9.	UKLJUČIVANJE FIZIČKIH I PRAVNIH OSOBA KOJE OBAVLJAJU KOMUNALNE POSLOVE U AKCIJU GAŠENJA POŽARA .....	24
A.10.	UKLJUČIVANJE SLUŽBI ZA PRUŽANJE PRVE MEDICINSKE POMOĆI U AKCIJU GAŠENJA POŽARA ..	25
A.11.	UKLJUČIVANJE SLUŽBI ILI TRGOVAČKIH DRUŠTAVA TE ODGOVORNIH OSOBA ZADUŽENIH ZA OPSKRBU HRANOM I VODOM U AKCIJI GAŠENJA POŽARA .....	25
A.12.	NAČIN ZAMJENE VATROGASNIH POSTROJBI S NOVIM POSTROJBAMA NA GAŠENJU POŽARA ..	26
A.13.	SLUČAJEVI KADA SE I KOJI OPĆINSKI ČELNICI UPOZNAJU S NASTALIM POŽAROM.....	26
A.14.	NAČIN UKLJUČIVANJA HRVATSKE VOJSKE NA GAŠENJU POŽARA .....	27
A.15.	SLUČAJEVI KADA SE U AKCIJU GAŠENJA POŽARA POZIVAJU, ODNOSNO UKLJUČUJU VATROGASNE POSTROJBE IZVAN PODRUČJA OPĆINE KAROJBA .....	27
A.16.	NAČIN I SLUČAJEVI UPORABE OPREME I VOZILA POSEBNE NAMJENE U GAŠENJU POŽARA ILI SPAŠAVANJU OSOBA .....	28
A.17.	NAZIVI GRAĐEVINA I DRUGIH NEKRETNINA TE OTVORENOG PROSTORA NA KOJIMA SE MOŽE OČEKIVATI POŽAR VEĆIH RAZMJERA .....	29
A.18.	NAZIVI GRAĐEVINA I DRUGIH NEKRETNINA U KOJIMA SU SADRŽANE RADIOAKTIVNE, EKSPLOZIVNE, ZAPALJIVE, OTROVNE I DRUGE OPASNE TVARI .....	29
A.19.	POPIS OBJEKATA RAZVRSTANIH U I. I II. KATEGORIJU UGROŽENOSTI OD POŽARA .....	30
A.20.	NADZOR NAD AMBALAŽOM OTROVNIH SREDSTAVA.....	30
A.21.	OBVEZE ČUVANJA I AŽURIRANJA PLANA.....	31
<b>B.</b>	<b>NUMERIČKI I GRAFIČKI PRILOZI .....</b>	<b>32</b>

**POPIS TABLICA**

TABLICA 1. STANJE OPERATIVNIH SNAGA I TEHNIČKE OPREMLJENOSTI JVP-A PAZIN.....	6
TABLICA 2. UGROŽENOST OD POŽARA I UKLJUČIVANJE VATROGASNIH POSTROJBI I PRAVNIH OSOBA U AKTIVNOSTI GAŠENJA POŽARA NA OTVORENOM PROSTORU .....	21
TABLICA 3. KONTAKT BROJEVI ODGOVORNIH OSOBA VATROGASNIH POSTROJBI.....	22
TABLICA 4. KONTAKT BROJEVI DEŽURNIH SLUŽBI ZA DISTRIBUCIJU ENERGENATA .....	23
TABLICA 5. PRAVNE OSOBE KOJE SE POZIVAJU U SLUČAJU POTREBE RAŠČIŠĆAVANJA TERENA, IZRADE PROSIEKA .....	24
TABLICA 6. KONTAKT BROJEVI ODGOVORNIH OSOBA U SLUČAJU POŽARA U ŠUMAMA U VLASNIŠTVU HRVATSKIH ŠUMA..	24
TABLICA 7. KONTAKT BROJEVI HITNE MEDICINSKE POMOĆI.....	25
TABLICA 8. PRAVNE OSOBE ZADUŽENE ZA OSIGURANJE HRANE I PIĆA ZA POTREBE VATROGASNE INTERVENCIJE .....	25
TABLICA 9. KONTAKT PODACI ODGOVORNIH OSOBA OPĆINE KAROJBA.....	26
TABLICA 10. GRAĐEVINE PRAVNIH OSOBA I PROSTORI NA KOJIMA SE MOŽE OČEKIVATI POŽAR VEĆIH RAZMJERA.....	29

## A. TEKSTUALNI DIO PLANA

### A.1. UVOD

Temeljem članka 13. stavka 1. Zakona o zaštiti od požara („Narodne novine“, broj 92/10, 114/22)(u daljnjem tekstu: *Zakon*), Općina Karojba donosi Plan zaštite od požara za svoje područje na temelju Procjene ugroženosti od požara i tehnološke eksplozije za Općinu Karojba.

Plan zaštite od požara za Općinu Karojba izrađen je sukladno Pravilniku o planu zaštite od požara („Narodne novine“, broj 51/12).

Sukladno članku 13. *Zakona*, propisano je da je predstavničko tijelo jedinice lokalne samouprave u cilju praćenja izvršenja Plana zaštite od požara, najmanje jednom godišnje dužno je preispitati njegov sadržaj i ocijeniti usklađenost Plana s novonastalim uvjetima (urbanističkim, graditeljskim, promjenom namjene građevine i sl.) te pratiti dinamiku realizacije i financijskih sredstava planiranih za zaštitu od požara.

## A.2. VATROGASNE POSTROJBE

Na području Općine Karojba nema ustrojenih vatrogasnih postrojbi. Nositelj vatrogasne djelatnosti na području Općine Karojba je JVP Pazin.

Tablica 1. Stanje operativnih snaga i tehničke opremljenosti JVP-a Pazin

BROJ VATROGASACA	LOKACIJA VATROGASNOG DOMA	VATROGASNA VOZILA/ZNAČAJNIJA OPREMA
26 profesionalnih vatrogasaca	Vrtlišće 3A, 52000 Pazin	<ul style="list-style-type: none"><li>– zapovjedno vozilo (1)</li><li>– kombinirano navalno vozilo (3)</li><li>– auto cisterna (2)</li><li>– vozilo za šumske požare – srednje (1)</li><li>– vozilo za šumske požare – malo (5)</li><li>– sva oprema propisna <i>Pravilnikom o minimumu tehničke opreme i sredstava vatrogasnih postrojbi</i></li></ul>

Izvor: JVP Pazin

JVP Pazin, sukladno, formacijski pripada jedinici – Vatrogasna postaja – VRSTA „2“, a iz čega proizlazi da postrojba mora imati najmanje 2 vozača u smjeni i najmanje 21 profesionalnog vatrogasca.

Člankom 5. *Pravilnika o minimumu tehničke opreme i sredstava vatrogasnih postrojbi*, propisuje se najmanji broj i vrsta vatrogasnih vozila za Vatrogasnu postaju – VRSTA „2“:

- zapovjedno vozilo – 1 kom,
- navalno vozilo – 1 kom,
- autocisterna – 1 kom,
- vozilo za gašenje vodom i pjenom – 1 kom,
- vozilo za gašenje požara s ugrađenom pumpom i pripadajućim uređajima te spremnikom za vodu, pjenu i prah (kombinirano vozilo voda, pjena, prah) – 1 kom,
- vozilo za tehničke intervencije – 1 kom,
- vozilo za spašavanje s visina i gašenje: automobilska ljestva duljine ljestvenika do 25 m – 1 kom.<sup>1</sup>

---

<sup>1</sup> JVP Pazin trenutno ne posjeduje vozilo za spašavanje s visina i gašenje

**Minimalna opremljenost vozila:**

<b>ZAPOVJEDNO VOZILO</b>	<b>TREBA IMATI kom/komplet</b>
– megafon	1
– radiostanica prijenosna	1
– radiostanica ugradbena	1
– ručna akumulatorska svjetiljka u "S" izvedbi	1

<b>NAVALNO VOZILO</b>	<b>TREBA IMATI kom/komplet</b>
– mlaznica univerzalna 52 mm	3
– mlaznica univerzalna 75 mm	1
– mlaznica za vodenu maglu	1
– radiostanica prijenosna	2
– radiostanica ugradbena	1
– reflektor (na vozilu)	1
– ručna akumulatorska svjetiljka u "S" izvedbi	2
– ručni aparat za gašenje požara prahom "S-9"	1
– ručni aparat za gašenje požara ugljičnim dioksidom "CO <sub>2</sub> -5"	1
– ručni aparat za gašenje požara vodom i zračnom pjenu (brentača)	1
– ventil za ograničenje tlaka	1
– zaštitne rukavice – kožne	3
– oprema za dobavu vode iz prirodnih i umjetnih izvora vode	
• cijev usisna 110 mm	6
• ključ za cijevi	2
• sitka usisna 110 mm	1
• uže za usisne cijevi	2
– oprema za dobavu vode iz vodovodne mreže	
• hidrantski nastavak	1
• ključ za nadzemni hidrant	1
• ključ za podzemni hidrant	1
• natikač za hidrant	1
– vatrogasna armatura tlačne cijevi	
• cijev tlačna 52 mm	7
• cijev tlačna 75 mm	5
• podvezica za cijev	2
• prijelaznica 110/75 mm	1
• prijelaznica 75/52 mm	2
• razdjelnica trodijelna	1
• sakupljač 75/110 mm	1

**Plan zaštite od požara za Općinu Karojba**

<b>NAVALNO VOZILO</b>	<b>TREBA IMATI kom/komplet</b>
• ublaživač reakcije mlaza	1
– oprema i sredstva za gašenje požara pjenom	
• cijev za međumiješalicu	1
• međumiješalica	1
• mlaznica za srednje tešku pjenu	1
• mlaznica za tešku pjenu	1
• posuda s pjenilom 20 l	5
– oprema za zaštitu organa za disanje	
• izolacijski aparat komplet	2
• pričuvna boca s komprimiranim zrakom za izolacijske aparate	2
– razvalni alat i oprema	
• željezna kuka ("klamfa")	10
• žica za vezanje – namotaj	1
• škare za željezo	1
• čavli (različiti)	30
• čekić (različiti)	2
• čepovi za zatvaranje vode i plina	10
• bat drveni	1
• dljeto za drvo	1
• dubač za beton	1
• kliješta stolarska	1
• kliješta za cijevi "švedska"	1
• ključ "francuski"	1
• metar	1
• mulda za šutu	2
• odvijač (različiti)	2
• pila za željezo	1
• pila za rupe	1
• poluga	2
• poluga "S" za vađenje čavala	1
• probijač za željezo	1
• sjekač za željezo	1
• sjekira – tesarska	1
• strugalica za željezo	1
• strugalica za drvo	1
– električarski alat	
• ispitivač za struju	1
• kliješta kombinirana	1
• naočale – zaštitne	1
• odvijač	1

## Plan zaštite od požara za Općinu Karojba

<b>NAVALNO VOZILO</b>	<b>TREBA IMATI</b> <i>kom/komplet</i>
• zaštitne rukavice – gumirane	1
• traka za izoliranje	1
– alat	
• čaklja	1
• lopata pobirača	2
• lopata riljača	1
• pijuk – obični	1
• pijuk – sjekira	1
• poluga velika	1
• sjekira – šumska	1
– oprema za spašavanje	
• ljestva prislanjača	1
• ljestva rastegača – dvodijelna	1
• nosila sklopiva	1
• uže čelično za vuču s ušicom	1
• uže obično	4
• uže penjačko	2

<b>AUTOCISTERNA</b>	<b>TREBA IMATI</b> <i>kom/komplet</i>
– lopata pobirača	1
– metlanica	1
– mlaznica dubinska "koplje"	1
– mlaznica univerzalna 52 mm	2
– mlaznica univerzalna 75 mm	1
– pijuk – sjekira	1
– radiostanica prijenosna	1
– radiostanica ugradbena	1
– ručna akumulatorska svjetiljka u "S" izvedbi	2
– ručni aparat za gašenje požara prahom "S-9"	1
– ručni aparat za gašenje požara ugljičnim dioksidom "CO <sub>2</sub> -5"	1
– ručni aparat za gašenje požara vodom i zračnom pjenom (brentača)	1
– uže penjačko	2
– oprema za dobavu vode iz prirodnih i umjetnih izvora vode	
• cijev usisna 110 mm	6
• ključ za cijevi	2
• sitka usisna 110 mm	1
• uže za usisne cijevi	2
– oprema za dobavu vode iz vodovodne mreže	

**Plan zaštite od požara za Općinu Karojba**

<b>AUTOCISTERNA</b>	<b>TREBA IMATI kom/komplet</b>
• hidrantski nastavak	1
• ključ za nadzemni hidrant	1
• ključ za podzemni hidrant	1
• natikač za hidrant	1
– vatrogasna armatura tlačne cijevi	
• cijev tlačna 52 mm	7
• cijev tlačna 75 mm	5
• podvezica za cijev	2
• prijelaznica 110/75 mm	1
• prijelaznica 75/52 mm	2
• razdjelnica trodijelna	1
• sakupljač 75/110 mm	1
• ublaživač reakcije mlaza	1

<b>VOZILO ZA GAŠENJE VODOM I PJENOM</b>	<b>TREBA IMATI kom/komplet</b>
– bacač za vodu i pjenu (na vozilu)	1
– mlaznica univerzalna 52 mm	1
– mlaznica univerzalna 75 mm	1
– mlaznica za srednje tešku pjenu	1
– mlaznica za tešku pjenu	2
– radiostanica prijenosna	1
– radiostanica ugradbena	1
– reflektor (na vozilu)	1
– ručna akumulatorska svjetiljka u "S" izvedbi	2
– ručni aparat za gašenje požara prahom "S-9"	1
– ručni aparat za gašenje požara ugljičnim dioksidom "CO2-5"	1
– ručni aparat za gašenje požara vodom i zračnom pjenu (brentača)	1
– uže čelično za vuču s ušicom	1
– zaštitne rukavice – kožne	1
– oprema za dobavu vode iz prirodnih i umjetnih izvora vode	
• cijev usisna 110 mm	6
• ključ za cijevi	2
• sitka usisna 110 mm	1
• uže za usisne cijevi	2
– oprema za dobavu vode iz vodovodne mreže	
• hidrantski nastavak	1
• ključ za nadzemni hidrant	1
• ključ za podzemni hidrant	1

**Plan zaštite od požara za Općinu Karojba**

<b>VOZILO ZA GAŠENJE VODOM I PJENOM</b>	<b>TREBA IMATI kom/komplet</b>
• natikač za hidrant	1
– vatrogasna armatura tlačne cijevi	
• cijev tlačna 52 mm	7
• cijev tlačna 75 mm	5
• podvezica za cijev	2
• prijelaznica 110/75 mm	1
• prijelaznica 75/52 mm	2
• razdjelnica trodijelna	1
• sakupljač 75/110 mm	1
• ublaživač reakcije mlaza	1
– oprema za zaštitu organa za disanje	
• izolacijski aparat komplet	2
• pričuvna boca s kompromiranim zrakom za izolacijske aparate	2

<b>KOMBINIRANO VOZILO – VODA, PJENA, PRAH</b>	<b>TREBA IMATI kom/komplet</b>
– bacač za vodu i pjenu (na vozilu)	1
– cijev tlačna-gumirana (na vitlu)	2
– mlaznica univerzalna 52 mm	2
– mlaznica univerzalna 75 mm	1
– mlaznica za prah ("pištolj" mlaznica)	2
– mlaznica za srednje tešku pjenu	1
– radiostanica prijenosna	2
– radiostanica ugradbena	1
– ručna akumulatorska svjetiljka u "S" izvedbi	2
– ručni aparat za gašenje požara prahom "S-6"	1
– ručni aparat za gašenje požara ugljičnim dioksidom "CO <sub>2</sub> -5"	2
– ručni aparat za gašenje požara vodom i zračnom pjenu (brentača)	1
– zaštitne rukavice – kožne	1
– zaštitno odijelo za prilaz vatri – aluminizirano komplet	2
– oprema za dobavu vode iz prirodnih i umjetnih izvora vode	
• cijev usisna 110 mm	6
• ključ za cijevi	2
• sitka usisna 110 mm	1
• uže za usisne cijevi	2
– oprema za dobavu vode iz vodovodne mreže	
• hidrantski nastavak	1
• ključ za nadzemni hidrant	1
• ključ za podzemni hidrant	1

## Plan zaštite od požara za Općinu Karojba

<b>KOMBINIRANO VOZILO – VODA, PJENA, PRAH</b>	<b>TREBA IMATI kom/komplet</b>
• natikač za hidrant	1
– vatrogasna armatura tlačne cijevi	
• cijev tlačna 52 mm	7
• cijev tlačna 75 mm	5
• podvezica za cijev	2
• prijelaznica 110/75 mm	1
• prijelaznica 75/52 mm	2
• razdjelnica trodijelna	1
• sakupljač 75/110 mm	1
• ublaživač reakcije mlaza	1

<b>VOZILO ZA TEHNIČKE INTERVENCIJE</b>	<b>TREBA IMATI kom/komplet</b>
– dimovuk s potrebnim priborom	1
– dizalica 15 t	1
– dizalica 8 t	1
– generator za proizvodnju električne struje	1
– hidrauličke škare za rezanje, širenje i razvlačenje s potrebnim priborom	1
– ključ za lift	1
– komplet za pružanje prve pomoći	1
– ljestva mornarska	1
– motorna pila	1
– nosila sklopiva	1
– oprema za uzemljenje (po potrebi)	1
– otvarač brave (različiti)	20
– plinska maska s obrazinom i kombiniranim filterom	2
– potapajuća pumpa za vodu s elektromotorom 220 V i produžnim kablom	1
– produžni kabel za električnu struju dužine 25 m, 220 V	2
– produžni kabel za električnu struju dužine 25 m, 380 V	1
– radiostanica prijenosna	2
– radiostanica ugradbena	1
– reflektor prijenosni sa stalkom i kablom	1
– ručna akumulatorska svjetiljka u "S" izvedbi	2
– ručni aparat za gašenje požara prahom "S-6"	2
– ručni aparat za gašenje požara ugljičnim dioksidom "CO <sub>2</sub> -5"	1
– uže penjačko	2
– uže čelično za vodu s ušicom (različitih dužina i promjera)	3
– vodilica željezna za vuču (dužine 2 m)	1
– zaštitne rukavice – gumirane (tanke)	3

**Plan zaštite od požara za Općinu Karojba**

<b>VOZILO ZA TEHNIČKE INTERVENCIJE</b>	<b>TREBA IMATI kom/komplet</b>
– zaštitne rukavice – gumirane	2
– zaštitne rukavice – kožne	2
– oprema za zaštitu organa za disanje	
• izolacijski aparat komplet	2
• pričuvna boca s kompromiranim zrakom za izolacijske aparate	2
– razvalni alat i oprema	
• željezna kuka ("klamfa")	10
• žica za vezanje – namotaj	1
• škare za željezo	1
• čavli (različiti)	30
• čekić (različiti)	2
• čepovi za zatvaranje vode i plina	10
• bat drveni	1
• dlijeto za drvo	1
• dubač za beton	1
• kliješta stolarska	1
• kliješta za cijevi "švedska"	1
• ključ "francuski"	1
• metar	1
• mulda za šutu	2
• odvijač (različiti)	2
• pila za željezo	1
• pila za rupe	1
• poluga	2
• poluga "S" za vađenje čavala	1
• probijač za željezo	1
• sjekač za željezo	1
• sjekira – tesarska	1
• strugalica za željezo	1
• strugalica za drvo	1
– električarski alat	
• ispitivač za struju	1
• kliješta kombinirana	1
• naočale – zaštitne	1
• odvijač	1
• zaštitne rukavice – gumirane	1
• traka za izoliranje	1
– mehaničarski alat i oprema	
• čekić (teški, srednji i laki)	3
• cijev za pretakanje goriva	1

**Plan zaštite od požara za Općinu Karojba**

<b>VOZILO ZA TEHNIČKE INTERVENCIJE</b>	<b>TREBA IMATI kom/komplet</b>
• kliješta kombinirana	1
• ključ imbus (različiti)	5
• ključ okasti (različiti)	7
• ključ viljuškasti (različiti)	7
• odvijač križni (različiti)	3
• odvijač obični (različiti)	3
– tehnička oprema za označavanje i promet	
• čunjevi – prometne oznake	5
• lijevak (aluminijски)	1
• nož – za rezanje pojasa	2
• pokrivač – deka	2
• pokrivač – folija	2
• posuda 10 l	2
• ručna tablica – stop	1
• svjetiljka signalna	2
• zaštitne rukavice – gumirane (tanke)	2
– alat	
• čaklja	1
• lopata pobirača	2
• lopata riljača	1
• pijuk – obični	1
• pijuk – sjekira	1
• poluga velika	1
• sjekira – šumska	1

<b>AUTOMOBILSKA LJESTVA</b>	<b>TREBA IMATI kom/komplet</b>
– cijev tlačna 52 mm	4
– cijev tlačna 75 mm	3
– mlaznica univerzalna 52 mm	2
– mlaznica univerzalna 75 mm	1
– nosila sklopiva	1
– plinska maska s obrazinom i kombiniranim filterom	2
– prijelaznica 75/52 mm	1
– radiostanica prijenosna	2
– radiostanica ugradbena	1
– razdjelnica trodjelna	1
– reflektor (na vozilu)	1
– ručna akumulatorska svjetiljka u "S" izvedbi	3
– ručni aparat za gašenje požara prahom "S-9"	1

## Plan zaštite od požara za Općinu Karojba

<b>AUTOMOBILSKA LJESTVA</b>	<b>TREBA IMATI</b> <i>kom/komplet</i>
– ručni aparat za gašenje požara ugljičnim dioksidom "CO <sub>2</sub> -5"	1
– uže penjačko	2
– zaštitne rukavice – kožne	1
– oprema za dobavu vode iz vodovodne mreže	
• hidrantski nastavak	1
• ključ za nadzemni hidrant	1
• ključ za podzemni hidrant	1
– oprema za zaštitu organa za disanje	
• izolacijski aparat komplet	2
• pričuvna boca s kompromiranim zrakom za izolacijske aparate	2

**Minimum tehničke opreme i sredstva koje JVP Pazin mora imati na svom skladištu:**

<b>SKLADIŠTE</b>	<b>TREBA IMATI</b> <i>kom/komplet</i>
– čizme gumene – niske	5
– čizme gumene – visoke	2
– cijev tlačna Ø 52 mm	22
– cijev tlačna Ø 75 mm	18
– izolacijski aparat	4
– komplet za pružanje prve pomoći	1
– ljestva kukača	2
– ljestva prislanjača	1
– ljestva sastavljača	1
– međumiješalica	1
– metlanica	6
– mlaznica dubinska "koplje"	1
– mlaznica – univerzalna Ø 52 mm	4
– mlaznica – univerzalna Ø 75 mm	2
– mlaznica za tešku pjenu	1
– mlaznica za vodenu maglu	1
– motorna pila	1
– nosila sklopiva	2
– pjenilo	1.500
– podvezica za cijev	6
– potapajuća pumpa za vodu s elektromotorom 220 V i produžnim kabelom	2
– potapajuća pumpa za vodu s elektromotorom 380 V i produžnim kabelom	2
– pričuvna boca s komprimiranim zrakom za izolacijske aparate	6
– prijelaznica 110/75 mm	1
– prijelaznica 75/52 mm	3

## Plan zaštite od požara za Općinu Karojba

SKLADIŠTE	TREBA IMATI <i>kom/komplet</i>
– prijenosna motorna pumpa za gašenje požara 8-8	1
– punjač za akumulator prijenosne radiostanice	1
– punjač za akumulatore ručne svjetiljke (po potrebi)	1
– razdjelnica trodijelna	1
– reflektor prijenosni sa staklom i kablom	1
– ručna akumulatorska svjetiljka u "S" izvedbi	4
– ručni aparat za gašenje požara prahom "S-9"	3
– ručni aparat za gašenje požara ugljičnim dioksidom "CO <sub>2</sub> -5"	2
– ručni aparat za gašenje požara vodom (naprtnjača)	6
– ručni aparat za gašenje požara vodom i zračnom pjenu (brentača)	4
– uže penjačko	2
– zaštitne rukavice – gumirane	5
– zaštitne rukavice – kožne	5
– zaštitno odijelo za zaštitu od čvrstih, tekućih i plinovitih kemikalija (agresivna sredina)	2
– zaštitno odijelo za prilaz vatri – aluminizirano	2
– oprema za dobavu vode iz prirodnih i umjetnih izvora vode	
• cijev usisna 110 mm	6
• ključ za cijevi	2
• sitka usisna 110 mm	1
• uže za usisne cijevi	2
– oprema za dobavu vode iz vodovodne mreže	
• hidrantski nastavak	1
• ključ za nadzemni hidrant	1
• ključ za podzemni hidrant	1
• natikač za hidrant	1
– alat:	
• čaklja	1
• lopata pobirača	2
• lopata riljača	1
• pijuk – obični	1
• pijuk – sjekira	1
• poluga velika	1

Opremljenost JVP-a Pazin mora odgovarati minimumu navedenome u popisu. Ostala tehnika koja prelazi zahtjeve kvalitetna je dopuna koju treba zadržati. Vatrogasna oprema mora se redovno atestirati, a njena ispravnost mora se periodički provjeravati.

### A.3. DOJAVA I OBAVJEŠĆIVANJE O NASTANKU POŽARA

Dojava o požaru na području Općine Karojba zaprima se pozivom na:

- 052 621 242 – direktna veza s Vatrogasnim operativnim centrom JVP Pazin,
- 193 – Županijski vatrogasni operativni centar Pula (ŽVOC Pula)
- 112 – Županijski centar 112 Pazin,
- 192 – Operativno dežurstvo Policijske uprave istarske.

Minimalne podatke koje operativno dežurni vatrogasac treba zatražiti od dojavitelja su:

- vrsta događaja (*požar, tehnička intervencija, nesreća...*),
- naziv mjesta (*naselja*) gdje je izbio požar,
- naziv ulice i po mogućnosti kućni broj građevine koja gori,
- vrsta građevine (*stambena zgrada tipa P, P+1, P+2, P+3, škola, dječji vrtić i sl.*),
- što gori (*stan, krovšte, na I. katu, II. katu, gospodarski objekt, sjenik i sl.*),
- podaci o osobi koja je dojavila događaj,
- podaci o unesrećenim osobama (*brojčano*).

#### A.4. SUSTAV UKLJUČIVANJA PROFESIONALNIH I DOBROVOLJNIH VATROGASNIH POSTROJBI U AKCIJU GAŠENJA POŽARA

Dojavu o požaru prima dežurni djelatnik u JVP Pazin, koji dobivene podatke potrebne za intervenciju upisuje u dojavnicu i izravnom komunikacijom daje ih voditelju smjene ili njegovom zamjeniku te zapovjedniku JVP Pazin.

Nakon primljene dojave o požaru dežurni djelatnik u JVP Pazin o tome obavještava Županijski vatrogasni operativni centar Pula (ŽVOC Pula) i Policijsku postaju Pazin.

Na zahtjev voditelja intervencije, dežurni djelatnik u JVP Pazin na intervenciju upućuje odgovarajuće pojačanje u ljudstvu i tehnici. U slučaju potrebe angažiranja većeg broja vatrogasaca od onih koje ima u smjeni, poziva u postrojbu slobodne djelatnike i o tome izvješćuje zapovjednika JVP Pazin.

U slučaju nekontroliranog ili ubrzanog razvoja požara promijenit će se redoslijed uključivanja vatrogasnih postrojbi u akciju gašenja požara.

Odluku o dinamici uključivanja većeg broja vatrogasnih postrojbi u akciju gašenja požara donosi zapovjednik požarnog područja ili njegov zamjenik, a na prijedlog zapovjednika intervencije.

## A.5. SUSTAV SUBORDINACIJE I ZAPOVIJEDANJA U AKCIJAMA GAŠENJA POŽARA

Vatrogasnom intervencijom, koja se obavlja zbog nastalog požara, eksplozije, nesreće ili druge opasne situacije (u daljnjem tekstu: događaj) zapovijeda zapovjednik u vatrogasnoj postrojbi koja je prva započela s intervencijom.

Kada na mjesto događaja prva izađe vatrogasna postrojba dobrovoljnog vatrogasnog društva, zapovjednik te postrojbe zapovijeda vatrogasnom intervencijom do dolaska Javne vatrogasne postrojbe, kada zapovijedanje intervencijom preuzima zapovjednik u toj postrojbi.

Ako zapovjednik koji zapovijeda vatrogasnom intervencijom ocijeni da raspoloživim sredstvima i snagama nije u mogućnosti obaviti intervenciju, o događaju odmah izvješćuje nadređenog vatrogasnog zapovjednika koji preuzima zapovijedanje intervencijom.

Kada događaj prelazi granice područja Općine Karojba, zapovijedanje vatrogasnom intervencijom preuzima zapovjednik požarnog područja ili njegov zamjenik.

Županijski vatrogasni zapovjednik preuzima zapovijedanje intervencijom, kada se u istu uključuju snage s drugih područja županije.

Glavni vatrogasni zapovjednik može preuzeti zapovijedanje svakom vatrogasnom intervencijom na teritoriju Republike Hrvatske ili odrediti zamjenika ili pomoćnika, sukladno svojoj prosudbi o učinkovitosti takvog određenja.

Za potrebe zapovijedanja i koordinacije u aktivnostima gašenja velikih požara otvorenog prostora sukladno članku 8. Plana intervencija kod velikih požara otvorenog prostora na teritoriju Republike Hrvatske („Narodne novine“, broj 25/01) ustrojeno je Vatrogasno zapovjedništvo RH, Operativno vatrogasno zapovjedništvo kontinentalnog dijela Republike Hrvatske i Županijsko vatrogasno zapovjedništvo.

### A.5.1. Ovlasti vatrogasne postrojbe u obavljanju vatrogasne intervencije

Vatrogasna postrojba u obavljanju vatrogasne intervencije ima sljedeće ovlasti:

- ulaziti u dom bez privole stanara, ako se time otklanja izravna ozbiljna opasnost za život i zdravlje ljudi ili imovinu većeg opsega,
- zabraniti promet vozila i pristup nepozvanim osobama u blizini mjesta intervencije do dolaska policije,
- pozvati policiju glede osiguranja mjesta događaja, te poduzimati druge potrebne mjere radi sprječavanja nastajanja štetnih posljedica,
- izmjestiti osobe i ukloniti stvari iz susjednih građevina koje su ugrožene nastalim događajem, prekinuti dovod električne energije i plina,
- djelomično ili potpuno ograničiti dovod vode potrošačima u zoni pojave požara ili čitavom naselju radi osiguranja potrebne količine vode za gašenje požara,

- koristiti vodu iz svih izvora, bez obzira kome pripadaju, bez plaćanja naknade, djelomično ili potpuno rušiti građevinu preko koje bi se požar mogao širiti, ako se širenje požara ne može spriječiti na drugi način,
- poslužiti se tuđim prometnim sredstvima radi prijevoza osoba stradalih u događaju u najbližu zdravstvenu ustanovu ili radi prijevoza osoba na mjesto događaja.

**Poduzimanje navedenih mjera naređuje zapovjednik vatrogasne intervencije.**

Zapovjednik vatrogasne intervencije ima osobito sljedeće dužnosti:

- skrbiti o zaštiti života članova postrojbe kojom zapovijeda na vatrogasnoj intervenciji,
- skrbiti da se u uporabu stavljaju samo tehnički ispravne vatrogasne sprave i oprema i osobna zaštitna sredstva vatrogasaca,
- skrbiti da se za vrijeme vođenja vatrogasne intervencije, vatrogasci koriste osobna zaštitna sredstva,
- skrbiti o pravovremenom isključenju električne energije i zatvaranja plina,
- skrbiti o zaštiti života pučanstva za vrijeme vatrogasnih vježbi i za vrijeme izvođenja vatrogasne intervencije,
- skrbiti da se na požarištu sačuvaju tragovi i predmeti koji mogu poslužiti za utvrđivanje uzroka požara ili tehnološke eksplozije,
- skrbiti da intervenciju vodi u skladu s pravilima taktike gašenja požara.

Zapovjednik vatrogasne intervencije ima osobito sljedeće odgovornosti:

- za uspješno vođenje vatrogasne intervencije,
- za uspješnu primjenu zaštite za život i zdravlje vatrogasaca na vatrogasnoj intervenciji, kao i za život i zdravlje pučanstva kojima vatrogasna postrojba pruža pomoć u spašavanju ugroženih objekata ili drugih prostora koji su predmet vatrogasne intervencije.

Zapovjednik vatrogasne intervencije dužan je napisati izvješće o obavljenoj intervenciji uz broj dojavnice od strane operativnog vatrogasnog dežurstva (OVD) te ga dostaviti u roku od 24 sata u OVD.

## A.6. PREGLED SUSTAVA UKLJUČIVANJA VATROGASNIH SNAGA U GAŠENJE POŽARA OTVORENOG PROSTORA, OVISNO O OPSEGU POŽARA

Pregled sustava uključivanja vatrogasnih snaga u gašenje požara otvorenog prostora, ovisno o opsegu požara dati je u sljedećoj tablici:

**Tablica 2. Ugroženost od požara i uključivanje vatrogasnih postrojbi i pravnih osoba u aktivnosti gašenja požara na otvorenom prostoru**

STUPANJ	UGROŽENOST	ANGAŽIRANE SNAGE
1. stupanj	<ul style="list-style-type: none"> <li>– požari otvorenog prostora manjih razmjera</li> <li>– indeks opasnosti vrlo mali do mali</li> </ul>	<ul style="list-style-type: none"> <li>– JVP Pazin</li> </ul>
2. stupanj	<ul style="list-style-type: none"> <li>– manje šumske površine</li> <li>– veće površine trave i niskog raslinja</li> <li>– indeks opasnosti mali do umjeren</li> </ul>	<ul style="list-style-type: none"> <li>– snage iz 1. stupnja</li> <li>– vatrogasne postrojbe iz susjednih gradova i općina</li> <li>– zapovjedništvo područja</li> </ul>
3. stupanj	<ul style="list-style-type: none"> <li>– veće šumske površine</li> <li>– velike površine trave i niskog raslinja</li> <li>– indeks opasnosti mali do umjeren</li> </ul>	<ul style="list-style-type: none"> <li>– snage iz 2. stupnja</li> <li>– županijsko vatrogasno zapovjedništvo</li> <li>– uključivanje dijela vatrogasnih postrojbi s područja Županije</li> <li>– po prosudbi uključuju se i: <ul style="list-style-type: none"> <li>• intervencijske postrojbe</li> <li>• zračne snage</li> <li>• postrojbe civilne zaštite s područja Županije</li> <li>• OS RH (Hrvatska vojska)</li> </ul> </li> </ul>
4. stupanj	<ul style="list-style-type: none"> <li>– vrijedne šumske površine</li> <li>– vrlo velike površine trave i niskog raslinja</li> <li>– ugroženost objekata i naselja</li> <li>– moguće više istovremenih događaja na širem području (različitog intenziteta)</li> <li>– indeks opasnosti umjeren do velik</li> </ul>	<ul style="list-style-type: none"> <li>– snage iz 3. stupnja</li> <li>– uključivanje ukupnih vatrogasnih snaga s područja Županije</li> <li>– operativno vatrogasno zapovjedništvo kontinentalnog dijela RH</li> <li>– intervencijske postrojbe</li> <li>– zračne snage</li> <li>– županijski stožer civilne zaštite</li> <li>– postrojbe civilne zaštite s područja Županije</li> <li>– OS RH (Hrvatska vojska)</li> <li>– priprema dodatnih snaga za ispomoc iz drugih županija</li> <li>– po potrebi uključuju se i: <ul style="list-style-type: none"> <li>• vatrogasno zapovjedništvo RH</li> <li>• Stožer civilne zaštite RH</li> <li>• Krizni stožer Vlade RH</li> </ul> </li> </ul>
5. stupanj	<ul style="list-style-type: none"> <li>– posebno vrijedne šumske površine (na području Općine nema takvih površina)</li> <li>– izrazito velike površine otvorenog prostora</li> <li>– više istovremenih događaja većeg intenziteta</li> <li>– ugroženost naselja i/ili drugih sadržaja ili objekata</li> <li>– indeks opasnosti velik do vrlo velik</li> </ul>	<ul style="list-style-type: none"> <li>– snage iz 4. stupnja</li> <li>– vatrogasno zapovjedništvo RH</li> <li>– vatrogasne postrojbe iz ostalog dijela RH</li> <li>– Stožer civilne zaštite RH</li> <li>– postrojbe civilne zaštite iz ostalog dijela RH</li> <li>– Krizni stožer Vlade RH</li> <li>– po potrebi pomoć iz drugih zemalja</li> </ul>

**A.7. ODGOVORNE OSOBE VATROGASTVA KOJE SE OVISNO O POTREBI UKLJUČUJU U VATROGASNE INTERVENCIJE NA PODRUČJU OPĆINE KAROJBA**

Popis odgovornih osoba vatrogastva koje se ovisno o potrebi uključuju u vatrogasne intervencije na području Općine Karojba naveden je u sljedećoj tablici:

**Tablica 3. Kontakt brojevi odgovornih osoba vatrogasnih postrojbi**

<b>VATROGASNA ZAJEDNICA/POSTROJBA</b>	<b>DUŽNOST</b>	<b>IME I PREZIME</b>	<b>KONTAKT</b>
<b>VZ Istarske županije</b> Stoja 2, 52100 Pula	Predsjednik	Valter Drandić	091 441 0039
	Zapovjednik	Dino Kozlevac	091 144 0310
<b>JVP Pazin</b> Vrtlišće 3A, 52000 Pazin	Zapovjednik	Vjekoslav Valenta	091 936 6233
	Zamjenik zapovjednika	Bruno Aničić	091 435 2102

## A.8. NAČINI POZIVANJA I UKLJUČIVANJA DISTRIBUTERA ENERGENATA U AKCIJU GAŠENJA POŽARA

Dežurne službe, odnosno glavni dispečeri električne energije, vode, telekomunikacijskog prometa pozivaju se u slučaju potrebe:

- prekida dobave električne energije i plina do građevina ili vanjskog prostora na kojima se obavlja vatrogasna intervencija, radi zaštite gasitelja
- prekida dobave vode pojedinim potrošačima, radi rasterećenja vodoopskrbnog sustava i osiguranja potrebnih količina vode u hidrantskim instalacijama na području vatrogasne intervencije
- rasterećenja telekomunikacijskog sustava, u slučaju nemogućnosti uspostavljanja veza s pojedinim pravnim i fizičkim osobama.

Dežurne službe koje se prema potrebi uključuju u vatrogasnu intervenciju na području Općine Karojba navedene su u sljedećoj tablici:

Tablica 4. Kontakt brojevi dežurnih službi za distribuciju energenata

NAZIV/LOKACIJA	ODGOVORNA OSOBA	TELEFON
<b>OPSKRBA EL. ENERGIJOM</b>		
<b>HOPS d.o.o.</b> Prijenosno područje Rijeka Marinčićeva ulica 3, 51211 Matulji	Dispečer	051 227 562
<b>HEP ODS d.o.o. Elektroistra Pula</b> Vergerijeva 6, 52100 Pula	Dežurni	052 527 756 098 298 712
<b>OPSKRBA VODOM</b>		
<b>Istarski vodovod d.o.o.</b> Sv. Ivan 8, 52420 Buzet	Dispečer	052 602 260
<b>PLIOOPSKRBA</b>		
<b>PLINACRO d.o.o</b> Savska cesta 88a, 10000 Zagreb	nacionalni dispečerski centar	tel.: (01) 6301 613 fax: (01) 4640 582

Ovisno o potrebama i razvoju događaja, ŽVOC u vatrogasnu intervenciju uključuje i druge službe: Centar 112, Policiju 192, Hitna medicinsku pomoć 194, dispečere šumarije, poduzeća za održavanje cesta, lokalne medije i dr.

## A.9. UKLUČIVANJE FIZIČKIH I PRAVNIH OSOBA KOJE OBAVLJAJU KOMUNALNE POSLOVE U AKCIJU GAŠENJA POŽARA

U slučaju potrebe raščišćavanja terena, izrade prosjeka, ili kod prirodnih nepogoda koje prate požari, pozivaju se odgovorne osobe u pojedinim tvrtkama radi osiguranja potrebne građevinske mehanizacije:

Tablica 5. Pravne osobe koje se pozivaju u slučaju potrebe raščišćavanja terena, izrade prosjeka

PRAVNA OSOBA	ODGOVORNA OSOBA	KONTAKT
<b>Usluga d.o.o.</b> Šime Kurelića 22, 52000 Pazin	Zvezdana Bertetić	Tel: 052 619 031 Mob: 091 624 2782
<b>GIP građevinarstvo, trgovina i usluge d.o.o.</b> Pilati 86b, 52423 Karojba	Janko Erik	Tel: 052 683 200 Mob: 098 491 794

Uz navedenu pravnu osobu za koju je poznato da posjeduju vozila za raščišćavanja terena, izrade prosjeka preporučuje se da se uključe i ostale fizičke osobe koje eventualno posjeduju vozila raščišćavanja terena, raščišćavanja terena, izrade prosjek, a nisu navedene u Planu.

U slučaju požara u državnim šumama, pozivaju se odgovorne osobe nadležne Šumarije.

Tablica 6. Kontakt brojevi odgovornih osoba u slučaju požara u šumama u vlasništvu Hrvatskih šuma

NAZIV I ADRESA	ODGOVORNA OSOBA	KONTAKT
<b>Hrvatske šume d.o.o.</b> <b>UŠP Buzet</b> <b>Šumarija Pazin</b> Jurja Dobrile 2, 52000 Pazin	Upravitelj šumarije: Krešimir Jakupak	Tel: 052 624 303 Fax: 052 622 200 E-mail: sumarija-pazin@hrsume.hr

#### A.10. UKLUČIVANJE SLUŽBI ZA PRUŽANJE PRVE MEDICINSKE POMOĆI U AKCIJU GAŠENJA POŽARA

Ako u požaru ima ozlijeđenih osoba, ili se zbog velikog požara očekuje ozljeđivanje osoba koje sudjeluju u akciji gašenja i spašavanja, na požarište se sa svojim sanitetskim vozilima poziva:

Tablica 7. Kontakt brojevi hitne medicinske pomoći

MEDICINSKA SLUŽBA/LOKACIJA	RADNO VRIJEME	TELEFON
<b>Nastavni zavod za hitnu medicinu Istarske županije</b> <b>Ispostava Pazin</b> Jurja Dobrile 1, 52000 Pazin	0-24	112, 194

Nastavni zavod za hitnu medicinu Istarske županije – Ispostava Pazin, uključuje se u akciju telefonskim pozivom putem dežurnog djelatnika JVP Pazin.

#### A.11. UKLUČIVANJE SLUŽBI ILI TRGOVAČKIH DRUŠTAVA TE ODGOVORNIH OSOBA ZADUŽENIH ZA OPSKRBU HRANOM I VODOM U AKCIJI GAŠENJA POŽARA

U slučaju požara većeg opsega, kada bi akcija gašenja i spašavanja duže trajala (više od 8 sati), potrebno je osigurati prehranu postrojbi na požarištu.

Tablica 8. Pravne osobe zadužene za osiguranje hrane i pića za potrebe vatrogasne intervencije

NAZIV PRAVNE OSOBE	ODGOVORNA OSOBA	TELEFON
<b>Hotel Kaštel Motovun d.o.o.</b> Trg Andrea Antico 7, 52424 Motovun	Janko Erik	098 491 794

Preporučuje se sklopiti Ugovore između nadležne Općine Karojba i pojedinih subjekata koji mogu osigurati hranu i vodu (prilikom akcije gašenja i spašavanja koja bi trajala duže od 8 sati) u kojima će se definirati stvari koje u ovome Planu nisu definirane.

Poziv za dostavu hrane i vode upućuje zapovjednik vatrogasne zajednice ili osoba koju on za to zaduži. Hranu i vodu na mjesto događaja dopremaju osobe koje zaduži odgovorna osoba u pravnoj osobi.

#### A.12. NAČIN ZAMJENE VATROGASNIH POSTROJBI S NOVIM POSTROJBAMA NA GAŠENJU POŽARA

Kod požara većeg opsega ili požara dužeg trajanja (preko 4 sata), treba se obavljati zamjena sastava vatrogasnih postrojbi svježim snagama.

Odluku o zamjeni donosi zapovjednik intervencije.

Zamjena sastava koji sudjeluje u gašenju obavlja se svježim snagama iz:

- vlastitih postrojbi postrojbe,
- drugih postrojbi koje djeluju u sastavu Vatrogasne zajednice Istarske županije.

Prijevoz i zamjena vatrogasnih snaga provodi se vlastitim prijevoznim sredstvima. Vatrogasne snage koje se upućuju na odmor ne smiju napustiti mjesto intervencije prije nego dođu zamjenske snage i preuzmu daljnje upravljanje intervencijom.

#### A.13. SLUČAJEVI KADA SE I KOJI OPĆINSKI ČELNICI UPOZNAJU S NASTALIM POŽAROM

U slučajevima kada je došlo do požara na značajnijim građevinama ili površinama (škola, dječji vrtić, i sl.), a zahtjeva uključenje velikog broja osoba i opreme na području Općine, operativni zapovjednik intervencije dužan je o događaju izvijestiti općinskog načelnika.

**Tablica 9. Kontakt podaci odgovornih osoba Općine Karojba**

IME I PREZIME	FUNKCIJA	KONTAKT
Marko Lakošeljac	Općinski načelnik	Tel: 052 683 445; 683 446

Obavješćivanje se obavlja telefonski ili putem teklića.

#### A.14. NAČIN UKLJUČIVANJA HRVATSKE VOJSKE NA GAŠENJU POŽARA

Uključenje Hrvatske vojske u vatrogasne intervencije potražuje glavni vatrogasni zapovjednik RH, temeljem izvršene prosudbe stanja na terenu.

U slučaju sudjelovanja u intervencijama izvan vojnih objekata, vatrogasne postrojbe Hrvatske vojske podređene su zapovjedniku koji vodi vatrogasnu intervenciju.

#### A.15. SLUČAJEVI KADA SE U AKCIJU GAŠENJA POŽARA POZIVAJU, ODNOSNO UKLJUČUJU VATROGASNE POSTROJBE IZVAN PODRUČJA OPĆINE KAROJBA

Vatrogasne postrojbe izvan područja Općine Karojba uključuju se u akciju gašenja požara u slučajevima:

- ako bi požar prelazio preko granica Općine,
- ako bi zbog velikog opsega požara istovremeno bilo potrebno angažirati vatrogasne snage i tehniku u broju koji prelazi mogućnosti vatrogasnih postrojbi Općine,
- ako bi zbog dugog trajanja požara bile iscrpljene vlastite rezerve u izmjenama ljudstva kod gašenja,
- ako bi gašenje požara zahtijevalo uporabu vatrogasne tehnike koju postrojbe s područja Općine ne posjeduju.

O potrebi uključjenja u intervenciju vatrogasnih postrojbi izvan područja Općine odlučuje županijski vatrogasni zapovjednik, temeljem prosudbe stanja na terenu.

#### A.16. NAČIN I SLUČAJEVI UPORABE OPREME I VOZILA POSEBNE NAMJENE U GAŠENJU POŽARA ILI SPAŠAVANJU OSOBA

Za djelovanje u posebnim uvjetima vatrogascima središnje vatrogasne postrojbe treba biti na raspolaganju sljedeća druga osobna oprema:

- odijelo za zaštitu od visoke temperature,
- odijelo za zaštitu od čvrstih, tekućih i plinovitih kemikalija,
- odijelo za zaštitu od kontaminacije,
- visoke gumene čizme s ojačanom potplatom,
- penjačko i radno uže,
- aparati za zaštitu dišnih organa (izolacijski, filtarski, cijevni),
- prijenosni eksplozimetar,
- osobni dozimetar,
- dozimetar za neposredno očitavanje,
- radiološki detektor,
- kemijski detektor,
- plinodetektor,
- pH metar,
- pribor za dekontaminaciju,
- akumulatorska svjetiljka u sigurnosnoj izvedbi,
- radni kombinezon,
- kuta,
- zaštitne kožne rukavice,
- zaštitne gumene rukavice.

Potreba za korištenjem opreme i vozila posebne namjene može se očekivati u slučajevima:

- ekoloških akcidenata (oslobađanje u okoliš opasnih tvari),
- spašavanja osoba (iz prometnih vozila, s visine, iz dubine ili iz ruševina),
- velikih šumskih požara,
- elementarnih nepogoda,
- ratnih djelovanja.

U slučaju potreba za opremom i vozilima posebne namjene (koju vatrogasna postrojba ne posjeduje), ista se osigurava preko ŽVOC-a Pula.

#### A.17. NAZIVI GRAĐEVINA I DRUGIH NEKRETNINA TE OTVORENOG PROSTORA NA KOJIMA SE MOŽE OČEKIVATI POŽAR VEĆIH RAZMJERA

Popis građevina i drugih nekretnina te otvorenog prostora na kojima se može očekivati požar većih razmjera na području Općine Karojba prikazan je u nastavnoj tablici:

**Tablica 10. Građevine pravnih osoba i prostori na kojima se može očekivati požar većih razmjera**

NAZIV GRAĐEVINE ILI PROSTORA	LOKACIJA
Puris d.d. Farma Škropeti	kčbr. 3045/1 k.o. Novaki Motovunski
Puris d.d. Farma Pilati	kčbr. 2013 k.o. Novaki Motovunski
Osnovna škola Vladimira Nazora Pazin Područna škola Karojba	Karojba 35, 52424 Karojba
Dječji vrtić "Olga Ban" Pazin Područni vrtić Karojba	Karojba 35, 52424 Karojba
Šume i šumski prostor u vlasništvu „Hrvatskih šuma“	Šumske površine na području Općine Karojba
Šume i šumski prostor u vlasništvu privatnih osoba	
Zaštićena područja prirode	Spomenik prirode Pinije u Karojbi

#### A.18. NAZIVI GRAĐEVINA I DRUGIH NEKRETNINA U KOJIMA SU SADRŽANE RADIOAKTIVNE, EKSPLOZIVNE, ZAPALJIVE, OTROVNE I DRUGE OPASNE TVARI

Na području Općine Karojba nema lokacija na kojima su uskladištene veće količine zapaljivih tekućina i plinova, eksplozivnih tvari i drugih opasnih tvari.

#### A.19. POPIS OBJEKATA RAZVRSTANIH U I. I II. KATEGORIJU UGROŽENOSTI OD POŽARA

Radi utvrđivanja odgovarajuće organizacije i provođenja mjera zaštite od požara, građevine, građevinski dijelovi i druge nekretnine te prostori razvrstavaju se u jednu od četiri propisane kategorije ugroženosti od požara.

Razvrstavanje građevina i prostora u kategorije ugroženosti od požara obavlja se s obzirom na vrstu zapaljivih tvari, namjenu građevine i prostora te površinu otvorenog prostora, a temelji se na sljedećim uvjetima, osnovama i kriterijima:

- instaliranom kapacitetu za proizvodnju ili preradu,
- kapacitetu nadzemnih spremnika ili građevina za zapaljive tvari,
- broju uposlenih.

Pod proizvodnjom i preradom podrazumijeva se i pretakanje upaljivih tekućina ili plinova iz spremnika u prijevozna sredstva ili obrnuto za daljnji transport ili prijevoz.

Sukladno članku 20. *Zakona*, vlasnici, odnosno korisnici građevina, građevinskih dijelova i drugih nekretnina te prostora razvrstanih u I i II kategoriju ugroženosti od požara dužni su donijeti Plan zaštite od požara izrađen na osnovu Procjene ugroženosti od požara.

Nadalje obveze koje proizlaze temeljem razvrstavanja u I ili II kategoriju ugroženosti od požara je ustroj industrijskih profesionalnih ili dobrovoljnih vatrogasnih postrojbi za pravne osobe razvrstane u I. kategoriju ugroženosti od požara, odnosno ustroj vatrogasnog dežurstva s određenim brojem profesionalnih i dobrovoljnih vatrogasaca u smjeni za pravne osobe razvrstane u II. kategoriju ugroženosti od požara.

Sukladno *Pravilniku o razvrstavanju građevina, građevinskih dijelova i prostora u kategorije ugroženosti od požara*, na području Općine Karojba nema pravnih osoba razvrstanih u I i II grupu ugroženosti od požara.

#### A.20. NADZOR NAD AMBALAŽOM OTROVNIH SREDSTAVA

Odbacivanje, paljenje i uništavanje ambalaže nakon uporabe otrovnih sredstava JE ZABRANJENO. Ambalaža se sakuplja na određenom mjestu i u dogovoru s tvrtkama ovlaštenim za zbrinjavanje otpada i opasnih tvari odvozi. O navedenim postupcima vodi se pismena evidencija kod korisnika pesticida i drugih opasnih tvari.

#### **A.21. OBVEZE ČUVANJA I AŽURIRANJA PLANA**

Jedan primjerak Plana zaštite od požara za Općinu Karojba čuvat će se u prostorijama JUO Općine Karojba, a jedan primjerak u prostorijama JVP-a Pazin.

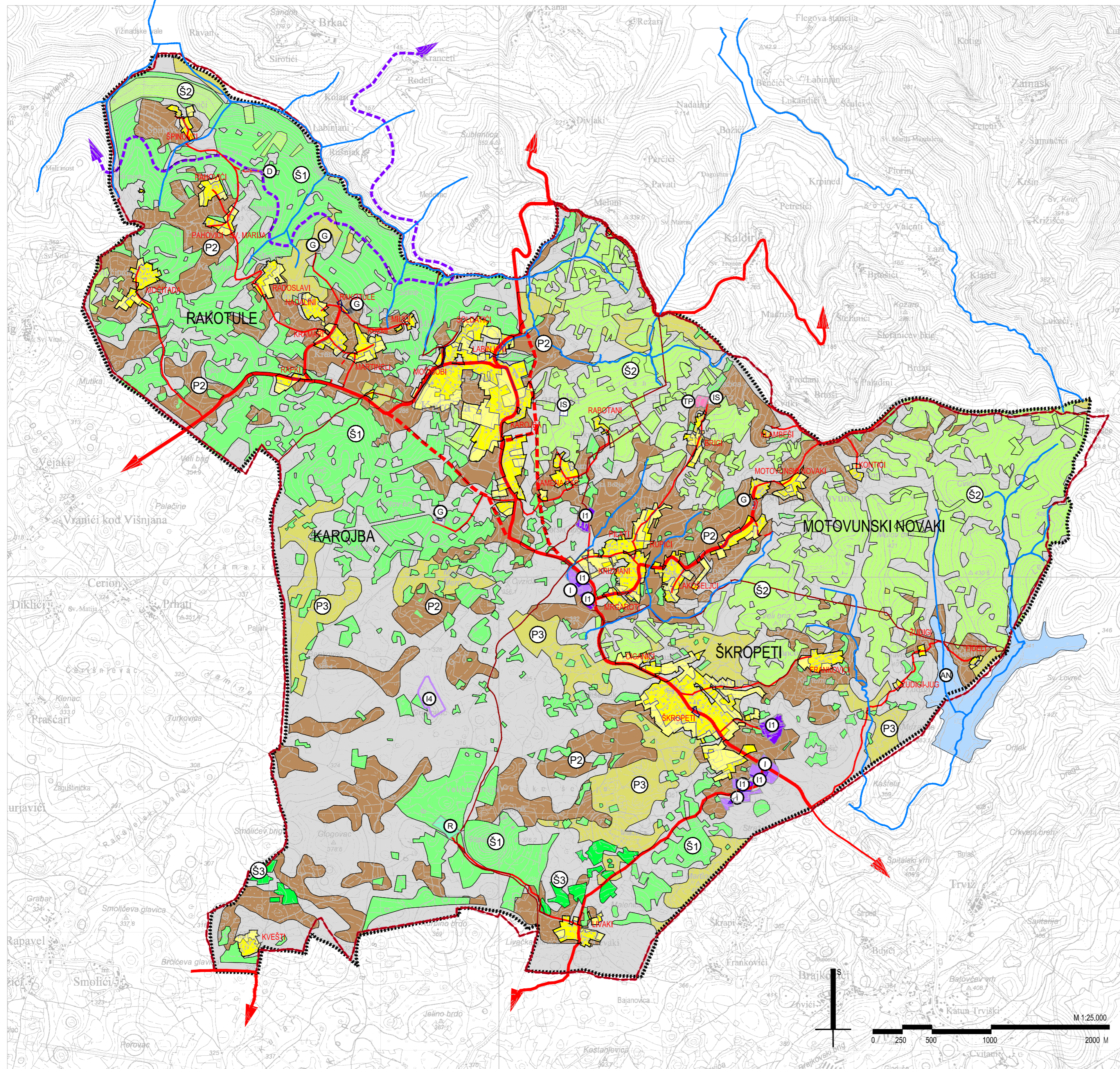
Ažuriranje podataka značajnih za gašenje požara i ostale vatrogasne intervencije obavljat će Općina Karojba svake godine putem stručnih osoba i institucija nakon nastajanja promjena tih podataka.

U slučaju promjene brojeva telefona značajnih za uzbuđivanje vatrogasaca i organiziranje vatrogasne intervencije, izmjene u Planu zaštite od požara za Općinu Karojba obavljat će vatrogasne postrojbe koje djeluju na području Općine Karojba.

U cilju što učinkovitije praktične provedbe ovog Plana, vatrogasne postrojbe koje djeluju na području Općine Karojba obavezne su ažurno, neposredno kroz obuku i usavršavanje, redovito provjeravati praktičnost i provedivost pojedinih elemenata Procjene ugroženosti od požara i tehnološke eksplozije i Plana te po potrebi predlagati usklađivanje sa stvarnim stanjem na terenu, kao i moguća poboljšanja.

## B. NUMERIČKI I GRAFIČKI PRILOZI

- Korištenje i namjena prostora
- Promet
- Elektroničke komunikacije
- Energetski sustav
- Vodnogospodarski sustav
- Područja posebnih uvjeta korištenja
- Hidrantska mreža
- Šumske površine prema stupnjevima ugroženosti od požara – državne šume
- Šumske površine prema stupnjevima ugroženosti od požara – privatne šume
- Prikaz smještaja vatrogasnih postrojbi te radijus djelovanja središnje vatrogasne postrojbe



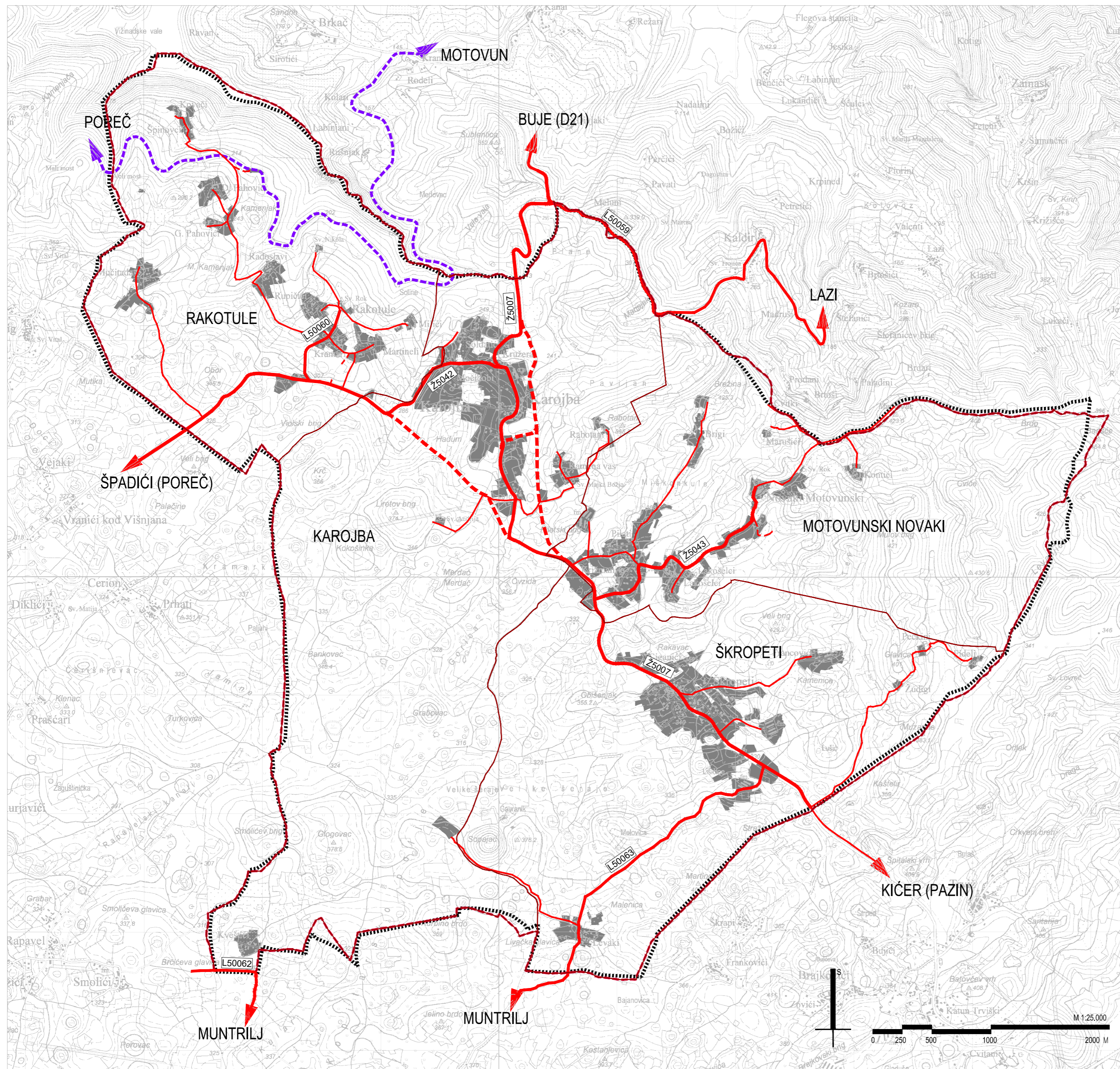
1. KORIŠTENJE I NAMJENA PROSTORA

1. PROSTORI ZA RAZVOJ I UREĐENJE

<b>GRANICE</b>	
	Teritorijalne i statističke GRANICA OPĆINE KAROJBE PREMA DGU
	GRANICA STATISTIČKOG NASELJA PREMA DGU
	Ostale granice GRANICA OBUHVATA PLANA
	GRANICA GRAĐEVINSKOG PODRUČJA NASELJA GRANICA IZDOJENOG GRAĐEVINSKOG PODRUČJA IZVAN NASELJA
<b>izgrađeno / neizgrađeno</b>	
	GRAĐEVINSKO PODRUČJE NASELJA I IZDOJENI DIJELOVI GRAĐEVINSKOG PODRUČJA NASELJA
<b>IZDOJENA GRAĐEVINSKA PODRUČJA IZVAN NASELJA</b>	
	GOSPODARSKA NAMJENA - PREŽITO PROIZVODNA I1 - PROIZVODNA
	UGOSTITELJSKO - TURISTIČKA NAMJENA - TURISTIČKO PODRUČJE(TP)
	JAVNA I DRUŠTVENA NAMJENA
	SPORTSKO - REKREACIJSKA NAMJENA
	GROBLJA I GROBNE GRAĐEVINE
	INFRASTRUKTURNE GRAĐEVINE
	REZERVACIJA PROSTORA - PODRUČJE U ISTRAŽIVANJU I4 - solarna elektrana
<b>postojeće / planirano</b>	
	VRIJEDNO OBRADIVO TLO
	OSTALA OBRADIVA TLA
	GOSPODARSKA ŠUMA
	ZAŠTITNA ŠUMA
	ŠUMA POSEBNE NAMJENE
	OSTALO POLJOPRIVREDNO TLO, ŠUME I ŠUMSKO ZEMLJIŠTE
	AKUMULACIJA - za navodnjavanje
	VODOTOK
	ŽUPANIJSKE CESTE
	LOKALNE CESTE
	NERAZVRSTENE CESTE
	„PARENZANA“ - REKREACIJSKA TRASA

Županija: <b>ISTARSKA</b>	Općina: <b>KAROJBA</b>
Naziv prostornog plana: <b>III. IZMJENE I DOPUNE PROSTORNOG PLANA UREĐENJA OPĆINE KAROJBA</b>	
Naziv kartografskog prikaza: <b>PROSTORI ZA RAZVOJ I UREĐENJE</b>	
Broj kartografskog prikaza: <b>1.</b>	Mjerilo kartografskog prikaza: <b>1 : 25 000</b>
Odluka o izradi Plana: Službene novine Grada Pazina 17/19	Odluka predstavničkog tijela o donošenju plana: Službene novine Grada Pazina 50/21
Javna rasprava (datum objave): 09.04.2021. (Glas Istre)	Javni uvid održan: od 19.04.2021. do 30.04.2021.
Ponovna javna rasprava (datum objave): 13.09.2021. (Glas Istre)	Ponovni javni uvid održan: od 22.09.2021. do 29.09.2021.
Druga ponovna javna rasprava (datum objave): 17.11.2021 (Glas Istre)	Ponovni javni uvid održan: od 26.11.2021. do 03.12.2021.
Pečat tijela odgovornog za provođenje javne rasprave  M.P.	Odgovorna osoba za provođenje javne rasprave:  ALEN ROSIĆ, Načelnik Općine Odgovorna osoba za provođenje ponovnih javnih rasprava:  MARKO LAKOŠELJAC, Načelnik Općine
Suglasnost na plan: Mišljenje Zavoda za prostorno uređenje Istarske županije KLASA: 350-02/19-04/12, URBROJ: 2163-1-20/2-21-12 od 14. prosinca 2021.	
Pravna osoba koja je izradila plan: 	APE d.o.o. za arhitekturu, planiranje i ostale poslovne djelatnosti Ozalska 61, 10000 Zagreb, tel. 01/3097 572, fax. 01/3011 417
Pečat pravne osobe koja je izradila plan:	Odgovorna osoba:  SANDRA JAKOPEC dipl.ing.arh.
Odgovorni voditelj izrade nacrta prijedloga plana:  SANDRA JAKOPEC dipl.ing.arh.	
Stručni tim u izradi plana: MIRELA ČORDAŠ, dipl.ing.arh. NIKŠA BOŽIĆ, dipl.ing.arh. VLATKA ŽUNEĆ, mag.ing.arh. MARIJANA ZLODRE, mag.ing.arch.	
NIKOLA FRANIĆ, bacc.ing.arch. ESTERA GOBAC TRNINIĆ, dipl.ing.biol. MATE ČURIĆ, dipl.ing.grad. JULIKA BJELOBABA, dipl.iur.	
Pečat predstavničkog tijela:  M.P.	Predsjednica općinskog vijeća:  SANJA MALIŠA
Istovjetnost ovog prostornog plana s izvornikom ovjerava:	Pečat nadležnog tijela:  M.P.

PROSTORNI PLAN UREĐENJA OPĆINE KAROJBA - III. izmjene i dopune



2. INFRASTRUKTURNI SUSTAVI I MREŽE

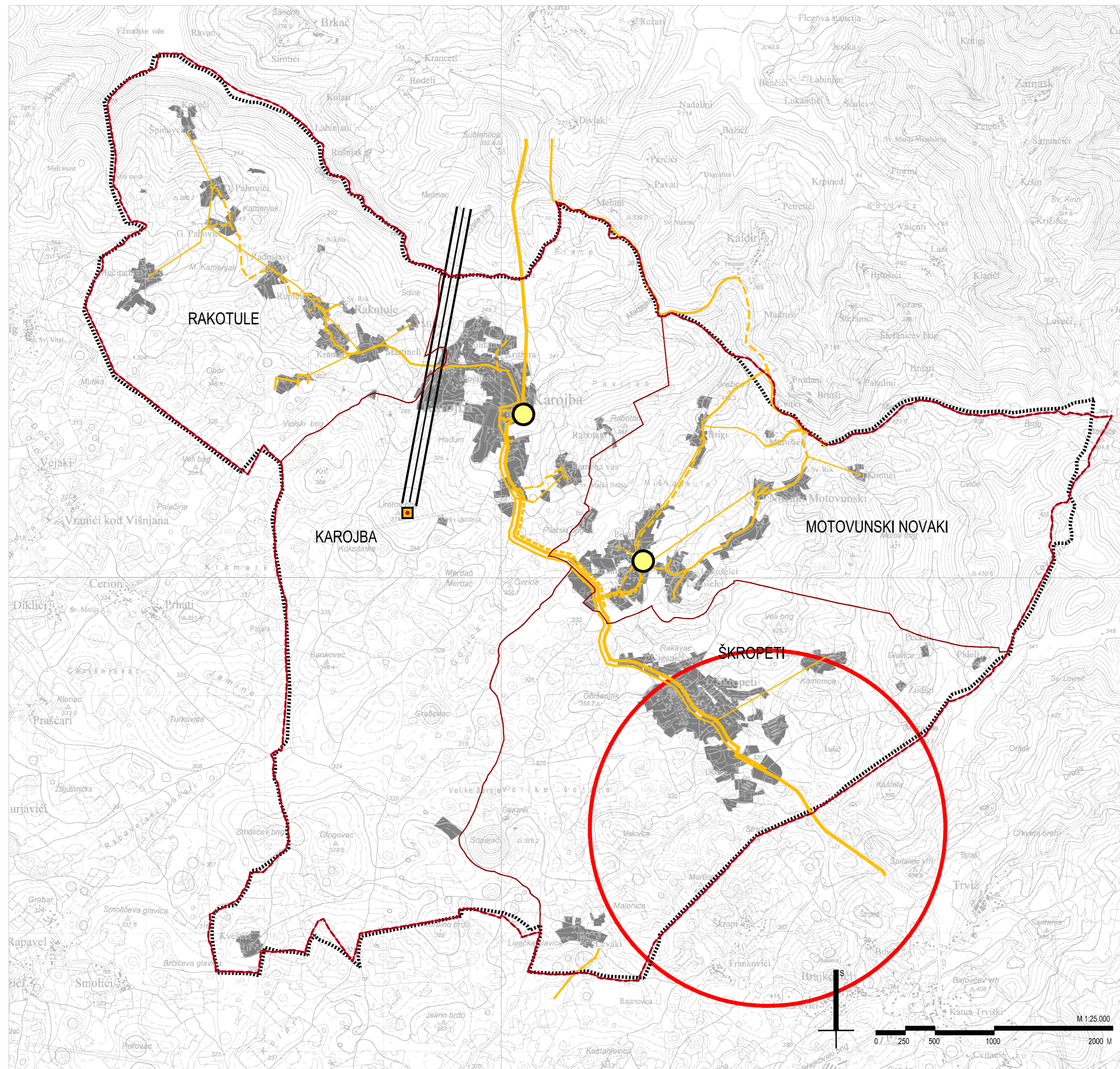
2. A. PROMET

GRANICE	
Teritorijalne i statističke	
	GRANICA OPĆINE KAROJBE PREMA DGU
	GRANICA STATISTIČKOG NASELJA PREMA DGU
Ostale granice	
	GRANICA OBUHVATA PLANA
PROMET	
postojeće	planirano
CESTOVNI PROMET	
JAVNE CESTE	
	ŽUPANIJSKE CESTE
Ž 5007 - Buje (Ž5209) – Šterna – Motovun – Karojba (Ž5042) – A. G. Grada Pazina (Trviž) Ž 5042 - Poreč (D75) – Bokići (Ž5040) – Višnjani – Karojba (Ž5007) Ž 5043 - Novaki Motovunski (Ž5007 – nerazvrstana cesta)	
	LOKALNE CESTE
L 50059 - Motovun (Ž5007) – Kaldir L 50060 - Rakotule (nerazvrstana cesta – Ž5042) L 50062 - Ribarići (Ž5209) – Smolci – Muntrilj (L50095) L 50063 - Škropeti (Ž 5007) – Muntrilj (L 50095)	
	NERAZVRSTANE CESTE
ŽELJEZNIČKI PROMET	
	„PARENZANA“ - REKREACIJSKA TRASA STARE ŽELJEZNIČKE PRUGE TRST-POREČ

Županija:	ISTARSKA	Općina:	KAROJBA
Naziv prostornog plana: III. IZMJENE I DOPUNE PROSTORNOG PLANA UREĐENJA OPĆINE KAROJBA			
Naziv kartografskog prikaza: PROMET			
Broj kartografskog prikaza:	2.A.	Mjerilo kartografskog prikaza:	1 : 25 000
Odluka o izradi Plana: Službene novine Grada Pazina 17/19		Odluka predstavničkog tijela o donošenju plana: Službene novine Grada Pazina 50/21	
Javna rasprava (datum objave): 09.04.2021. (Glas Istre)		Javni uvid održan: od 19.04.2021. do 30.04.2021.	
Ponovna javna rasprava (datum objave): 13.09.2021. (Glas Istre)		Ponovni javni uvid održan: od 22.09.2021. do 29.09.2021.	
Druga ponovna javna rasprava (datum objave): 17.11.2021 (Glas Istre)		Ponovni javni uvid održan: od 26.11.2021. do 03.12.2021.	
Pečat tijela odgovornog za provođenje javne rasprave	M.P.	Odgovorna osoba za provođenje javne rasprave: ALEN ROSIĆ, Načelnik Općine Odgovorna osoba za provođenje ponovnih javnih rasprava: MARKO LAKOŠELJAC, Načelnik Općine	
Suglasnost na plan: Mišljenje Zavoda za prostorno uređenje Istarske županije KLASA: 350-02/19-04/12, URBROJ: 2163-1-20/2-21-12 od 14. prosinca 2021.			
Pravna osoba koja je izradila plan: APE d.o.o. za arhitekturu, planiranje i ostale poslovne djelatnosti Ozaljska 61, 10000 Zagreb, tel. 01/3097 572, fax. 01/3011 417			
Pečat pravne osobe koja je izradila plan:		Odgovorna osoba: SANDRA JAKOPEC dipl.ing.arh.	
Odgovorni voditelj izrade nacrta prijedloga plana: SANDRA JAKOPEC dipl.ing.arh.			
Stručni tim u izradi plana: MIRELA ČORDAŠ, dipl.ing.arh. NIKŠA BOŽIĆ, dipl.ing.arh. VLATKA ŽUNEC, mag.ing.arch. MARIJANA ZLODRE, mag.ing.arch.			
Pečat predstavničkog tijela:		Predsjednica općinskog vijeća: SANJA MALIŠA	
Istovjetnost ovog prostornog plana s izvornikom ovjerava:		Pečat nadležnog tijela: M.P.	

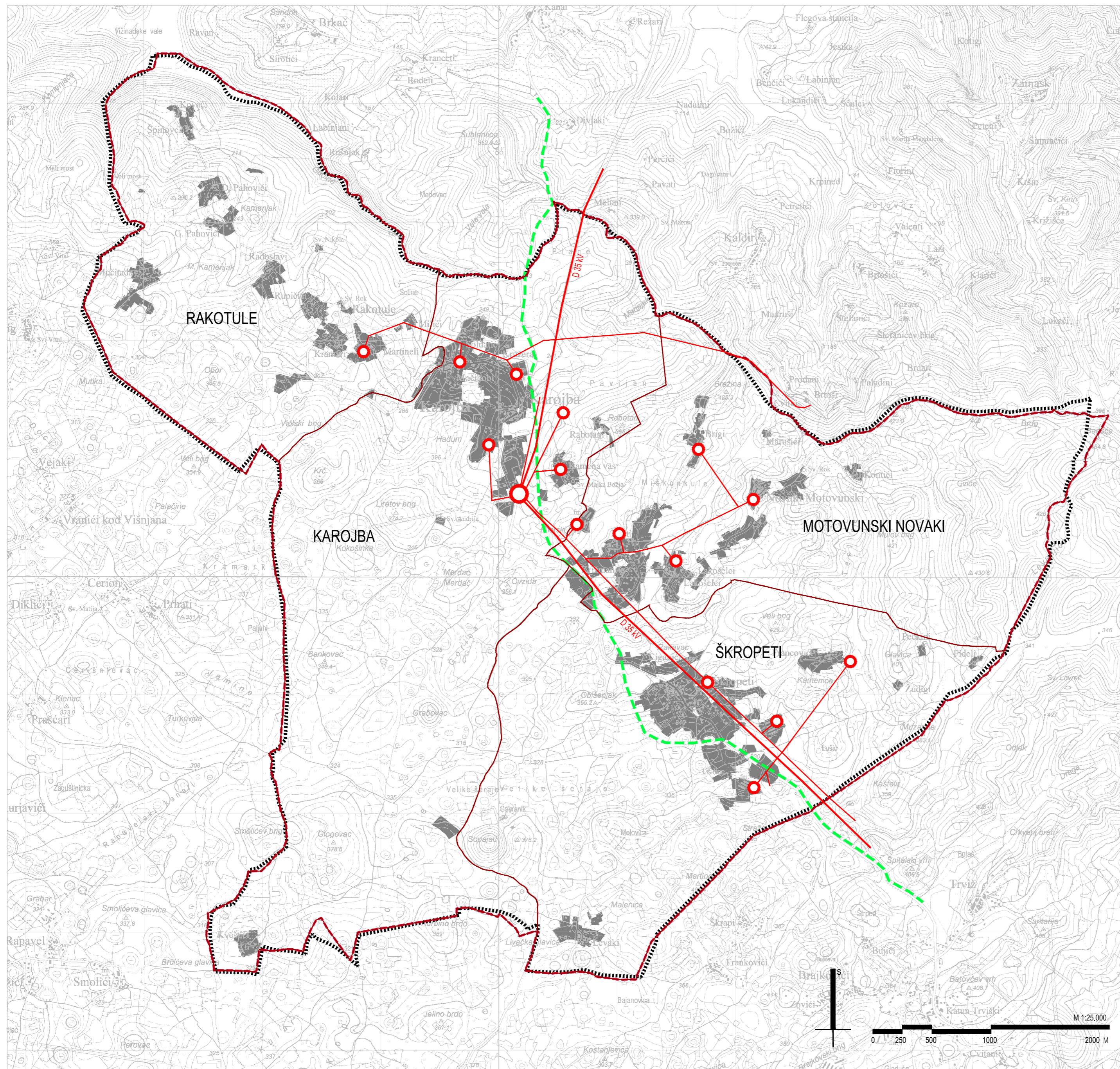
PROSTORNI PLAN UREĐENJA OPĆINE KAROJBA - III. izmjene i dopune

APE



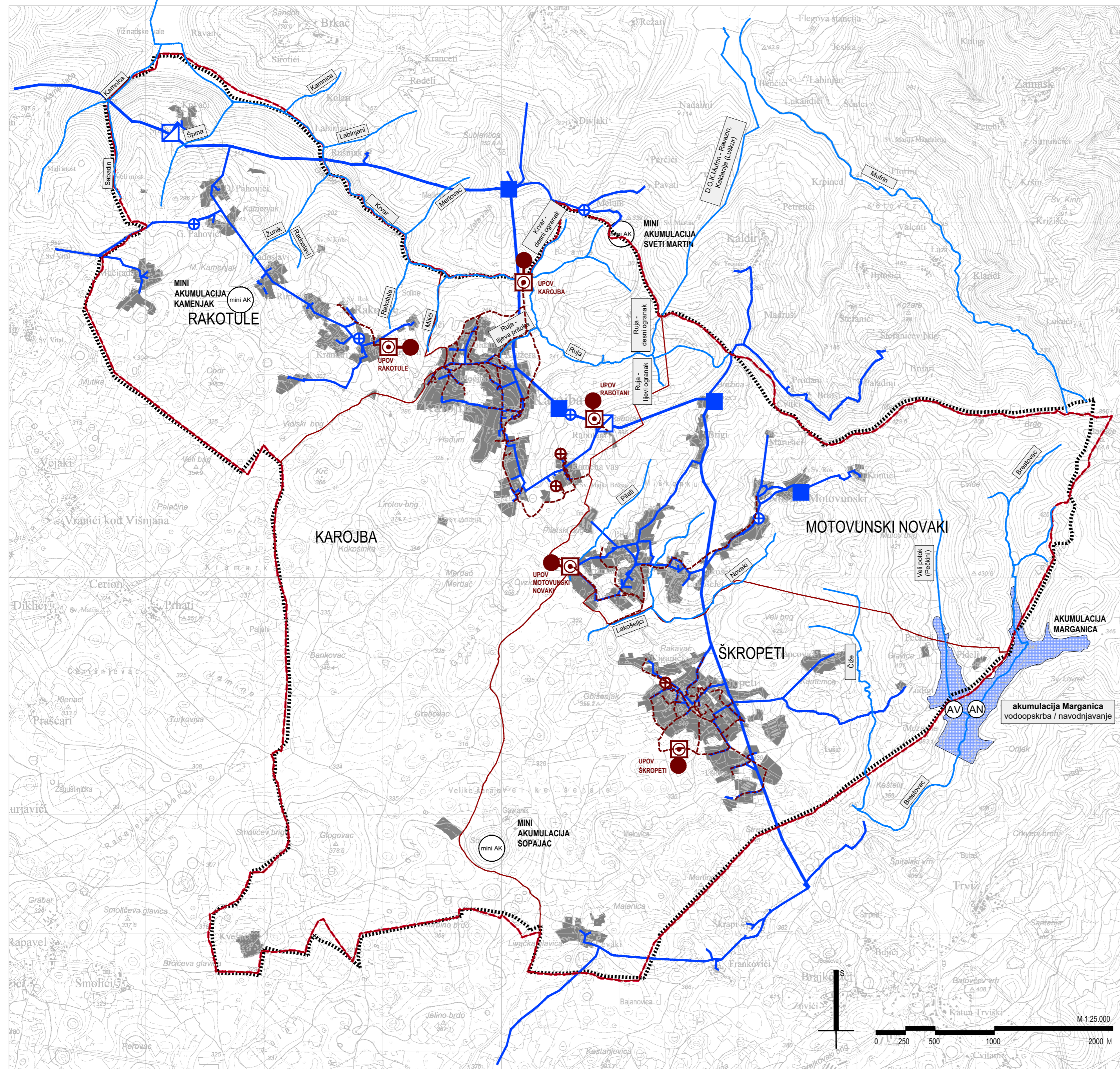
Županija: <b>ISTARSKA</b>		Općina: <b>KAROJBA</b>	
Naziv prostornog plana: <b>III. IZMJENE I DOPUNE PROSTORNOG PLANA UREĐENJA OPĆINE KAROJBA</b>			
Naziv kartografskog prikaza: <b>ELEKTRONIČKE KOMUNIKACIJE</b>			
Broj kartografskog prikaza: <b>2.B.</b>		Mjerilo kartografskog prikaza: <b>1 : 25 000</b>	
Odluka o izradi Plana: Službene novine Grada Pazina 17/19		Odluka predstavničkog tijela o donošenju plana: Službene novine Grada Pazina 50/21	
Javna rasprava (datum objave): 09.04.2021. (Glas Istre)		Javni uvid održan: od 19.04.2021. do 30.04.2021.	
Ponovna javna rasprava (datum objave): 13.09.2021. (Glas Istre)		Ponovni javni uvid održan: od 22.09.2021. do 29.09.2021.	
Druga ponovna javna rasprava (datum objave): 17.11.2021 (Glas Istre)		Ponovni javni uvid održan: od 26.11.2021. do 03.12.2021.	
Pečat tijela odgovornog za provođenje javne rasprave:  M.P.		Odgovorna osoba za provođenje javne rasprave:  ALEN ROSIĆ, Načelnik Općine MARGARITA ŽALC, Načelnik Općine MARKO LAKOŠELJAC, Načelnik Općine	
Suglasnost na plan: Mišljenje Zavoda za prostorno uređenje Istarske županije KLASA: 350-02/19-04/12, URBROJ: 2163-1-20/2-21-12 od 14. prosinca 2021.			
Pravna osoba koja je izradila plan: <b>APE d.o.o.</b> za arhitekturu, planiranje i ostale poslovne djelatnosti Ozalska 61, 10000 Zagreb, tel. 01/3097 572, fax. 01/3011 417			
Pečat pravne osobe koja je izradila plan:		Odgovorna osoba:  SANDRA JAKOPEC dipl.ing.arh.	
Odgovorni voditelj izrade nacrta prijedloga plana:  SANDRA JAKOPEC dipl.ing.arh.			
Stručni tim u izradi plana: MIRELA ČORDAŠ, dipl.ing.arh. NIKŠA BOŽIĆ, dipl.ing.arh. VLATKA ŽUNEĆ, mag.ing.arch. MARIJANA ZLODRE, mag.ing.arch.			
Pečat predstavničkog tijela:  M.P.		Predsjednica općinskog vijeća:  SANJA MALIŠA	
Istovjetnost ovog prostornog plana s izvornikom ovjerava:		Pečat nadležnog tijela:  M.P.	

PROSTORNI PLAN UREĐENJA OPĆINE KAROJBA - III. izmjene i dopune



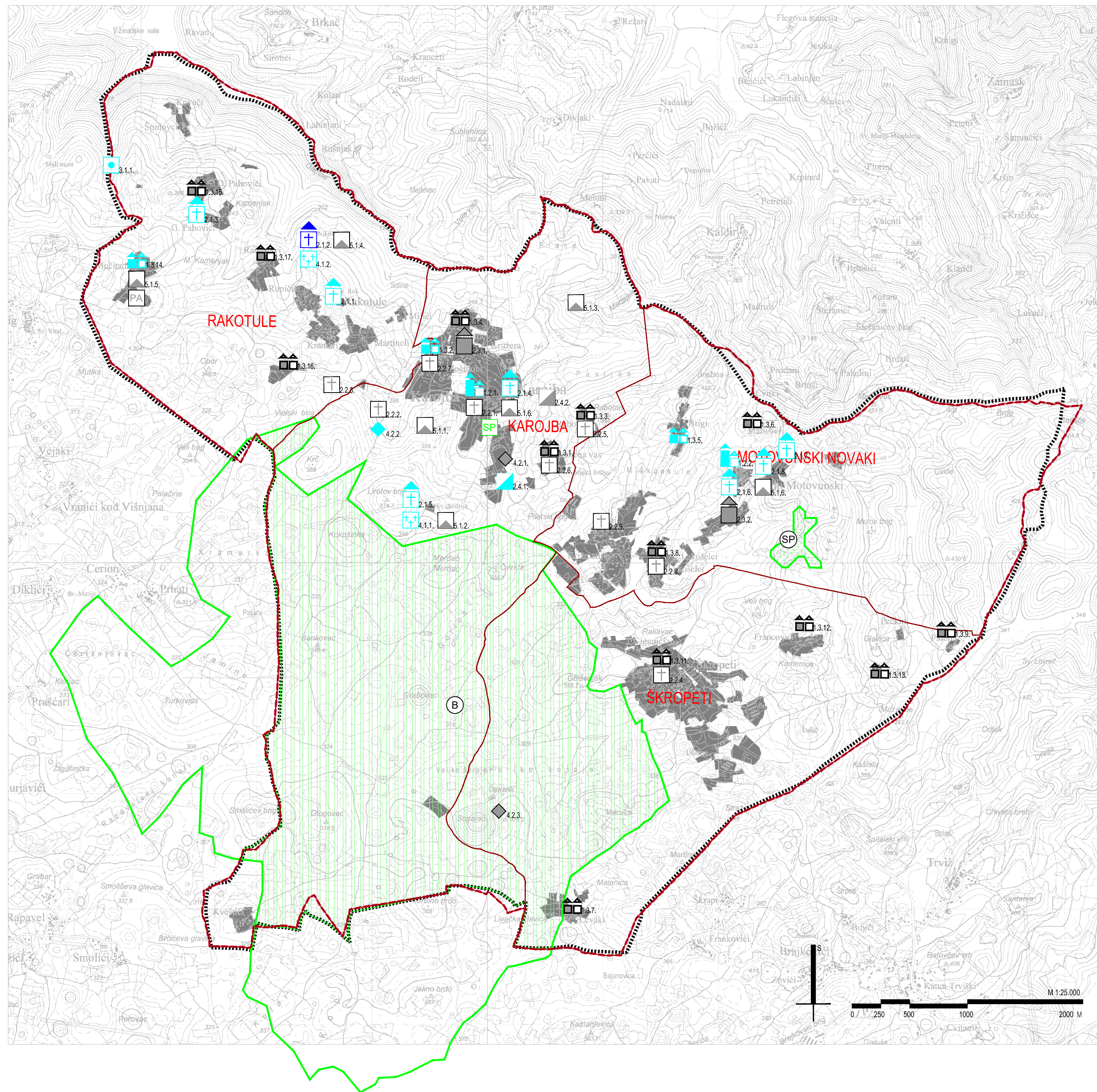
2. INFRASTRUKTURNI SUSTAVI I MREŽE	
2.C. ENERGETSKI SUSTAV	
GRANICE	
Teritorijalne i statističke	
	GRANICA OPĆINE KAROJBE PREMA DGU
	GRANICA STATISTIČKOG NASELJA PREMA DGU
Ostale granice	
	GRANICA OBUHVATA PLANA
ENERGETSKI SUSTAV	
postojeće	planirano
	MAGISTRALNI PLINOVOD
ELEKTROOPSKRBA	
TRANSFORMATORSKA I RASKLOPNA POSTROJENJA	
	TRANSFORMATORSKA STANICA 35 kV
	TRANSFORMATORSKA STANICA 20 / 0,4 kV
ELEKTROPRIJENOSNI UREDAJI	
	DALEKOVOD 35 kV
	DALEKOVOD 20 kV
Županija:	ISTARSKA
Općina:	KAROJBA
Naziv prostornog plana: III. IZMJENE I DOPUNE	
PROSTORNOG PLANA UREĐENJA OPĆINE KAROJBA	
Naziv kartografskog prikaza: ENERGETSKI SUSTAV	
Broj kartografskog prikaza:	2.C.
Mjerilo kartografskog prikaza:	1 : 25 000
Odluka o izradi Plana: Službene novine Grada Pazina 17/19	Odluka predstavničkog tijela o donošenju plana: Službene novine Grada Pazina 50/21
Javna rasprava (datum objave): 09.04.2021. (Glas Istre)	Javni uvid održan: od 19.04.2021. do 30.04.2021.
Ponovna javna rasprava (datum objave): 13.09.2021. (Glas Istre)	Ponovni javni uvid održan: od 22.09.2021. do 29.09.2021.
Druga ponovna javna rasprava (datum objave): 17.11.2021 (Glas Istre)	Ponovni javni uvid održan: od 26.11.2021. do 03.12.2021.
Pečat tijela odgovornog za provođenje javne rasprave	Odgovorna osoba za provođenje javne rasprave:
M.P.	ALEN ROSIĆ, Načelnik Općine Odgovorna osoba za provođenje ponovnih javnih rasprava: MARKO LAKOŠELJAC, Načelnik Općine
Suglasnost na plan: Mišljenje Zavoda za prostorno uređenje Istarske županije KLASA: 350-02/19-04/12, URBROJ: 2163-1-20/2-21-12 od 14. prosinca 2021.	
Pravna osoba koja je izradila plan:	APE d.o.o. za arhitekturu, planiranje i ostale poslovne djelatnosti Ozalska 61, 10000 Zagreb, tel. 01/3097 572, fax. 01/3011 417
Pečat pravne osobe koja je izradila plan:	Odgovorna osoba: SANDRA JAKOPEC dipl.ing.arh.
Odgovorni voditelj izrade nacrta prijedloga plana: SANDRA JAKOPEC dipl.ing.arh.	
Stručni tim u izradi plana:	
MIRELA ČORDAŠ, dipl.ing.arh. NIKŠA BOŽIĆ, dipl.ing.arh. VLATKA ZUNEC, mag.ing.arch. MARIJANA ZLODRE, mag.ing.arch.	NIKOLA FRANIĆ, bacc.ing.arch. ESTERA GOBAC TRNINIĆ, dipl.ing.biol. MATE ČURIĆ, dipl.ing.grad. JULIKA BJELOBABA, dipl.iur.
Pečat predstavničkog tijela:	Predsjednica općinskog vijeća: SANJA MALIŠA
M.P.	
Istovjetnost ovog prostornog plana s izvornikom ovjerava:	Pečat nadležnog tijela: M.P.

PROSTORNI PLAN UREĐENJA OPĆINE KAROJBA - III. izmjene i dopune



<p>GRANICE</p> <p>Teritorijalne i statističke</p> <p>--- GRANICA OPĆINE KAROJBE PREMA DGU</p> <p>— GRANICA STATISTIČKOG NASELJA PREMA DGU</p> <p>Ostale granice</p> <p>..... GRANICA OBUHVATA PLANA</p>		
<p>VODNOGOSPODARSKI SUSTAV</p>		
postojeće	planirano	VODOOPSKRBA
—	—	MAGISTRALNI I VODOOPSKRBNI CJEVOVOD
—	—	OSTALI VODOOPSKRBNI CJEVOVODI
■		VODOPREMA
□		PREKIDNA KOMORA
⊕	⊕	CRPNA STANICA
⊕		HIDROFORSKA STANICA
		ODVODNJA OTPADNIH VODA
		ODVODNI KANALI
⊙		UREBAJ ZA PROČIŠĆAVANJE OTPADNIH VODA
●		ISPUST
⊕		CRPNA STANICA
		KORIŠTENJE VODA
AN		AKUMULACIJA - za navodnjavanje
mini AK		MINI AKUMULACIJA
		SUSTAV UREĐENJA VODOTOKA I VODA
		VODOTOK
AV		AKUMULACIJA - za vodoopskrbu
<p>Županija: ISTARSKA</p> <p>Općina: KAROJBA</p>		
<p>Naziv prostornog plana: III. IZMJENE I DOPUNE</p> <p>PROSTORNOG PLANA UREĐENJA OPĆINE KAROJBA</p>		
<p>Naziv kartografskog prikaza: VODNOGOSPODARSKI SUSTAV</p>		
Broj kartografskog prikaza: 2.D.	Mjerilo kartografskog prikaza: 1 : 25 000	
Odluka o izradi Plana: Službene novine Grada Pazina 17/19	Odluka predstavničkog tijela o donošenju plana: Službene novine Grada Pazina 50/21	
Javna rasprava (datum objave): 09.04.2021. (Glas Istre)	Javni uvid održan: od 19.04.2021. do 30.04.2021.	
Ponovna javna rasprava (datum objave): 13.09.2021. (Glas Istre)	Ponovni javni uvid održan: od 22.09.2021. do 29.09.2021.	
Druga ponovna javna rasprava (datum objave): 17.11.2021 (Glas Istre)	Ponovni javni uvid održan: od 26.11.2021. do 03.12.2021.	
Pečat tijela odgovornog za provođenje javne rasprave: M.P.	Odgovorna osoba za provođenje javne rasprave: ALEN ROSIĆ, Načelnik Općine	
	Odgovorna osoba za provođenje ponovnih javnih rasprava: MARKO LAKOŠELJAC, Načelnik Općine	
<p>Suglasnost na plan: Mišljenje Zavoda za prostorno uređenje Istarske županije KLASA: 350-02/19-04/12, URBROJ: 2163-1-20/2-21-12 od 14. prosinca 2021.</p>		
Pravna osoba koja je izradila plan: APE d.o.o. za arhitekturu, planiranje i ostale poslovne djelatnosti Ozaljska 61, 10000 Zagreb, tel. 01/3097 572, fax. 01/3011 417		
Pečat pravne osobe koja je izradila plan:	Odgovorna osoba: SANDRA JAKOPEC dipl.ing.arh.	
<p>Odgovorni voditelj izrade nacrta prijedloga plana: SANDRA JAKOPEC dipl.ing.arh.</p>		
<p>Stručni tim u izradi plana: MIRELA ČORDAŠ, dipl.ing.arh. NIKŠA BOŽIĆ, dipl.ing.arh. VLATKA ŽUNEC, mag.ing.arh. MARIJANA ZLODRE, mag.ing.arch.</p>		
<p>NIKOLA FRANIĆ, bacc.ing.arch. ESTERA GOBAC TRININIC, dipl.ing.biol. MATE ČURIĆ, dipl.ing.grad. JULIKA BJELOBABA, dipl.iur.</p>		
Pečat predstavničkog tijela: M.P.	Predsjednica općinskog vijeća: SANJA MALIŠA	
Istovjetnost ovog prostornog plana s izvornikom ovjerava:	Pečat nadležnog tijela: M.P.	

PROSTORNI PLAN UREĐENJA OPĆINE KAROJBA - III. izmjene i dopune



R	PR	ZPP	GRADITELJSKA BAŠTINA
status zaštite			
POVIJESNA NASELJA I DIJELOVI NASELJA			
	GRADSKO SEOSKIH OBILJEŽJA		
	1.2.1. Povijesna jezgra Karojbe	1.2.2. Povijesna jezgra naselja Motovunski Novaki	
	SEOSKIH OBILJEŽJA		
	1.3.1. Kamena Vas 1.3.2. dio Močiboba 1.3.3. Rabotani 1.3.4. dio Soldača 1.3.5. Brigi	1.3.6. Klambeli 1.3.7. Livaki 1.3.8. dio Lakošeljci 1.3.9. Fideži	1.2.11. dio Škropeta 1.2.12. Francovci 1.2.13. Žudjci 1.2.14. Močitadi 1.2.15. Pahovici
POVIJESNE GRADEVINE I SKLOPOVI			
	SAKRALNE GRADEVINE CRKVE		
	2.1.1. Župna crkva sv. Roka, Rakotule 2.1.2. Crkva sv. Nikole, Rakotule 2.1.3. Crkva sv. Marije Magdalene, Pahovci, Rakotule 2.1.4. Župna crkva Svih Svetih, Karojba	2.1.5. Crkva sv. Andrije, groblje, Karojba 2.1.6. Župna crkva sv. Marije Djevice, Motovunski Novaki 2.1.7. Crkva sv. Roka, Motovunski Novaki 2.1.8. Crkva sv. Marine, Motovunski Novaki	
	KAPELE POKLONCI		
	2.2.1. Kapelica poklonac, Karojba 2.2.2. Marija Pehova, Valgaštar 2.1.3. Kapelica, Kuzmi	2.2.4. Kapelica poklonac, Škropeti 2.1.5. Kapelica poklonac, Rabotani 2.2.6. Kapelica poklonac, Kamena vas	2.2.7. Gospa Lurdska, Močibobi 2.2.8. Kapelica poklonac, Lakošeljci 2.2.9. Kapelica poklonac, Pihiti
	GRADEVINE JAVNE NAMJENE		
	2.3.1. Stara škola, Močibobi	2.3.2. Stara škola, Motovunski Novaki	
	GOSPODARSKE I INDUSTRIJSKE GRADEVINE		
	2.4.1. Centralna trafostanica, Karojba	2.4.2. Stara vodosprema, Karojba	
ELEMENTI POVIJESNE OPREME PROSTORA			
	GRADEVINE NISKOGRADNJE S UREDAJIMA		
	3.1.1. Kameni željeznički most na potoku Kvaru		
MEMORIJALNO PODRUČJE			
	GROBLJA I GROBNE GRADEVINE		
	4.1.1. Karojba	4.1.2. Rakotule	
	SPOMENIK I OBILJEŽJE VEZANO UZ POVIJESNE DOGAĐAJE		
	4.2.1. Zgrada u kojoj je osnovano prvo partijsko rukovodstvo, Karojba	4.2.2. Valgaštar, put Istarskog razvoja 4.2.3. Izvor Sopajac	
ARHEOLOŠKI LOKALITETI I NALAZIŠTA			
	ARHEOLOŠKI LOKALITETI		
	5.1.1. brdo Kadum, Karojba, pretpovijest, antika 5.1.2. Groblje lokalit od crkve sv. Andrije, Karojba, antika 5.1.3. Brdo Krt, Karojba, pretpovijest, antika 5.1.4. Groblje i lokalit crkve sv. Nikole, Rakotule	5.1.5. Utrata Močitad 5.1.6. Utrata anehologija, Karojba 5.1.7. Utrata anehologija, Motovunski Novaki	

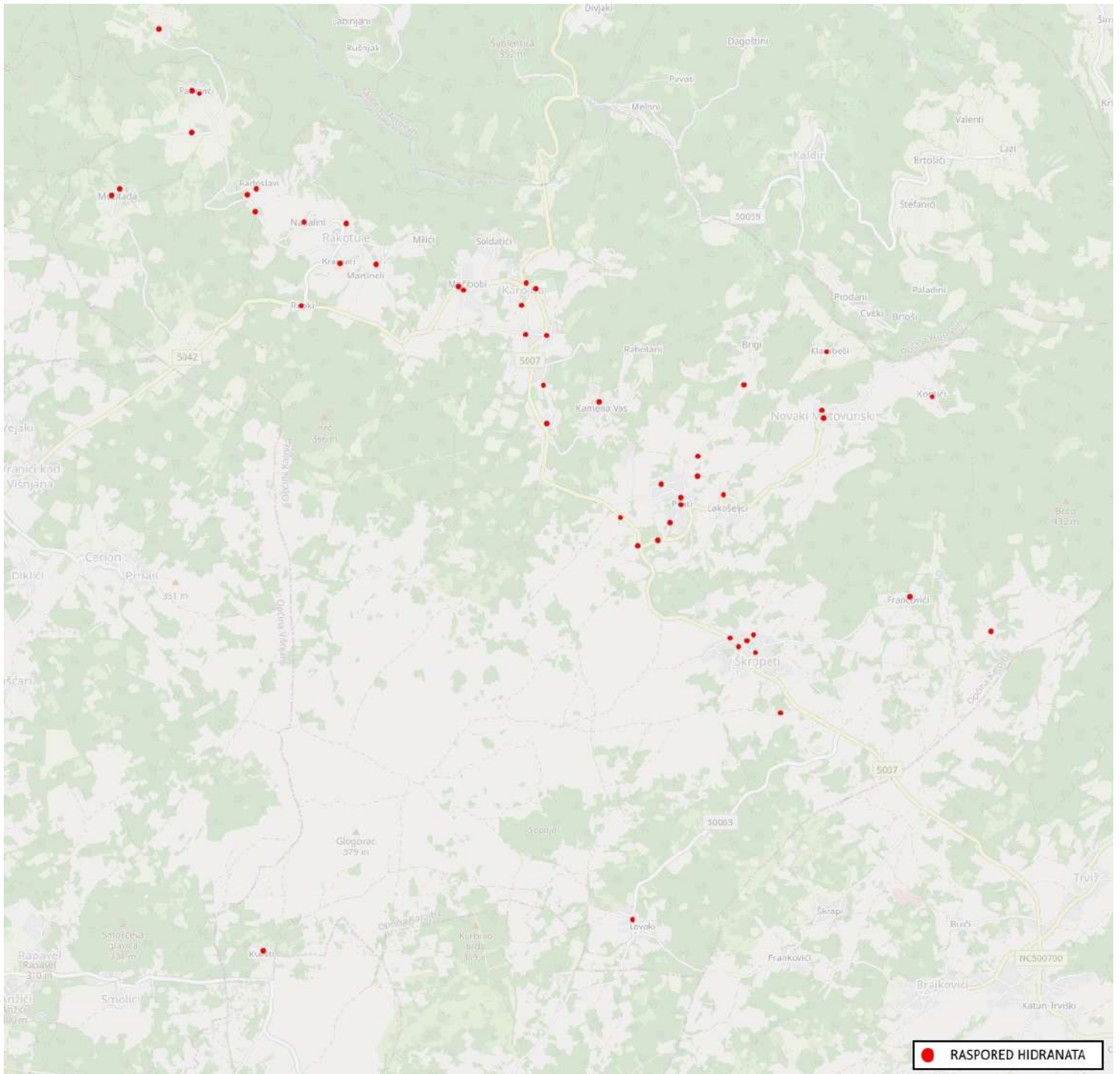
3. UVJETI KORIŠTENJA I ZAŠTITE PROSTORA  
3. A. PODRUČJA POSEBNIH UVJETA KORIŠTENJA

GRANICE	
	Teritorijalne i statističke
	GRANICA OPĆINE KAROJBE PREMA DGU
	GRANICA STATISTIČKOG NASELJA PREMA DGU
Ostale granice	
	GRANICA OBUHVATA PLANA
PRIRODNA BAŠTINA	
ZAŠTIĆENI DIJELOVI PRIRODE	

	POSEBNI REZERVAT (PLANSKA ZAŠTITA) B - botanički (travnjaci)
	SPOMENIK PRIRODE (PLANSKA ZAŠTITA) SP - bukva na flišu Motovunski Novaki
	SPOMENIK PRIRODE (ZAŠTIĆENA PODRUČJA) ČETIRI STABLA PINJE U KAROJBI
	SPOMENIK PARKOVNE ARHITEKTURE (ZPP) HRAST U MOČITADI

Županija: ISTARSKA	Općina: KAROJBA
Naziv prostornog plana: III. IZMJENE I DOPUNE PROSTORNOG PLANA UREĐENJA OPĆINE KAROJBA	
Naziv kartografskog prikaza: PODRUČJA POSEBNIH UVJETA KORIŠTENJA	
Broj kartografskog prikaza: 3.A.	Mjerilo kartografskog prikaza: 1 : 25 000
Odluka o izradi Plana: Odluka predstavničkog tijela o donošenju plana: Službene novine Grada Pazina 17/19	Odluka predstavničkog tijela o donošenju plana: Službene novine Grada Pazina 50/21
Javna rasprava (datum objave): 09.04.2021. (Glas Istre)	Javni uvid održan: od 19.04.2021. do 30.04.2021.
Ponovna javna rasprava (datum objave): 13.09.2021. (Glas Istre)	Ponovni javni uvid održan: od 22.09.2021. do 29.09.2021.
Dруга ponovna javna rasprava (datum objave): 17.11.2021 (Glas Istre)	Ponovni javni uvid održan: od 26.11.2021. do 03.12.2021.
Pečat tijela odgovornog za provođenje javne rasprave: M.P.	Odgovorna osoba za provođenje javne rasprave: ALEN ROŠIĆ, Načelnik Općine Odgovorna osoba za provođenje ponovnih javnih rasprava: MARKO LAKOŠELJAC, Načelnik Općine
Suglasnost na plan: Mišljenje Zavoda za prostorno uređenje Istarske županije KLASA: 350-02/19-04/12, URBROJ: 2163-1-20/2-21-12 od 14. prosinca 2021.	
Pravna osoba koja je izradila plan: APE APE d.o.o. za arhitekturu, planiranje i ostale poslovne djelatnosti Ozaljska 61, 10000 Zagreb, tel. 01/3097 572, fax. 01/3011 417	
Pečat pravne osobe koja je izradila plan:	Odgovorna osoba: SANDRA JAKOPEC dipl.ing.arch.
Odgovorni voditelj izrade nacrtu prijedloga plana: SANDRA JAKOPEC dipl.ing.arch.	
Stručni tim u izradi plana: MIRELA ČORDAŠ, dipl.ing.arch. NIKŠA BOŽIĆ, dipl.ing.arch. VLATKA ŽUNEC, mag.ing.arch. MARIJANA ZLODRE, mag.ing.arch.	
NIKOLA FRANIĆ, bacc.ing.arch. ESTERA GOBAC TRINIĆ, dipl.ing.biol. MATE ČURIĆ, dipl.ing.građ. JULIJKA BJELOBABA, dipl.iur.	
Pečat predstavničkog tijela: M.P.	Predsjednica općinskog vijeća: SANJA MALIŠA
Istovjetnost ovog prostornog plana s izvornikom ovjerava:	Pečat nadležnog tijela: M.P.

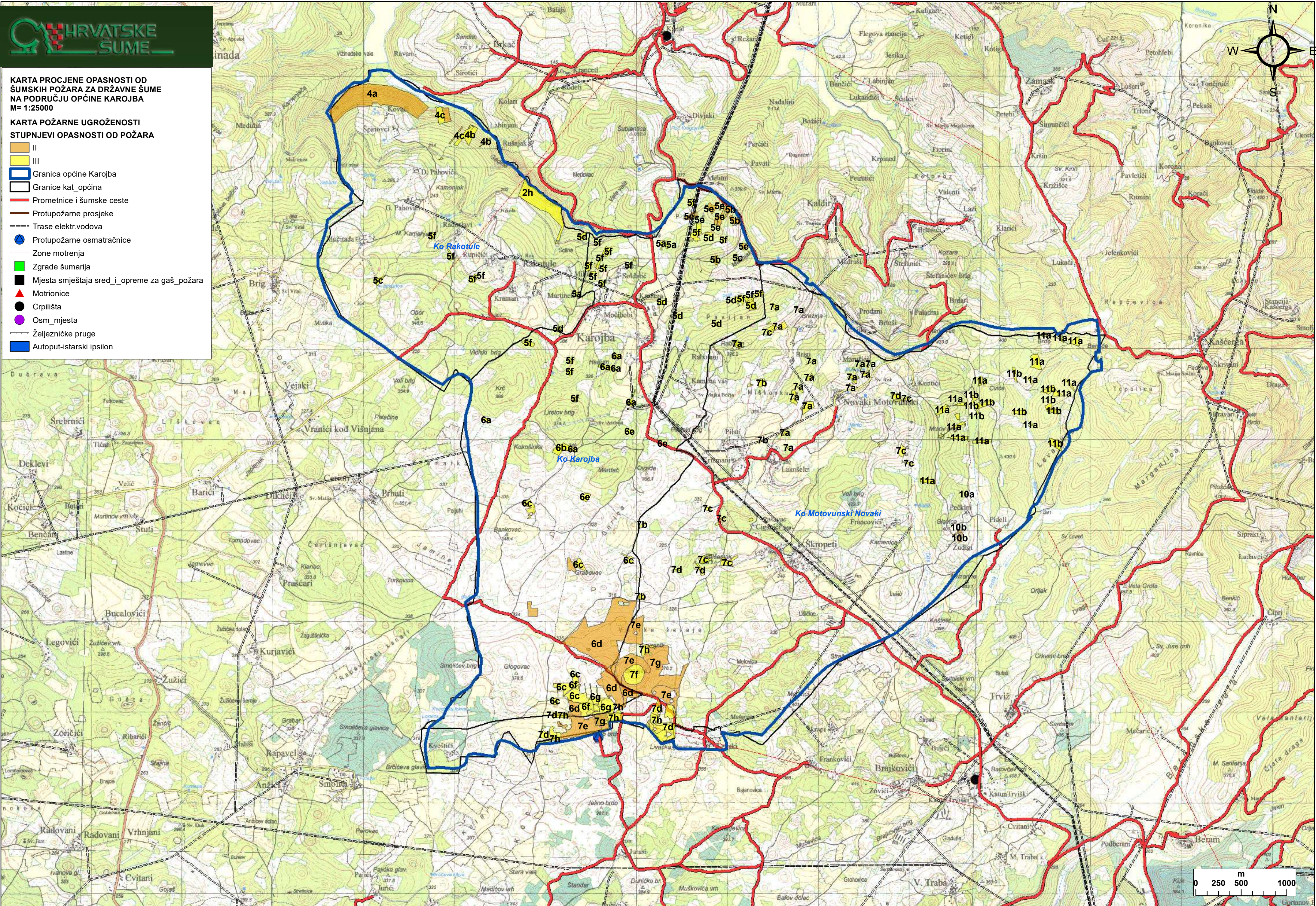
PROSTORNI PLAN UREĐENJA OPĆINE KAROJBA - III. izmjene i dopune



**KARTA PROCJENE OPASNOSTI OD ŠUMSKIH POŽARA ZA DRŽAVNE ŠUME NA PODRUČJU OPĆINE KAROJBA**  
M= 1:25000

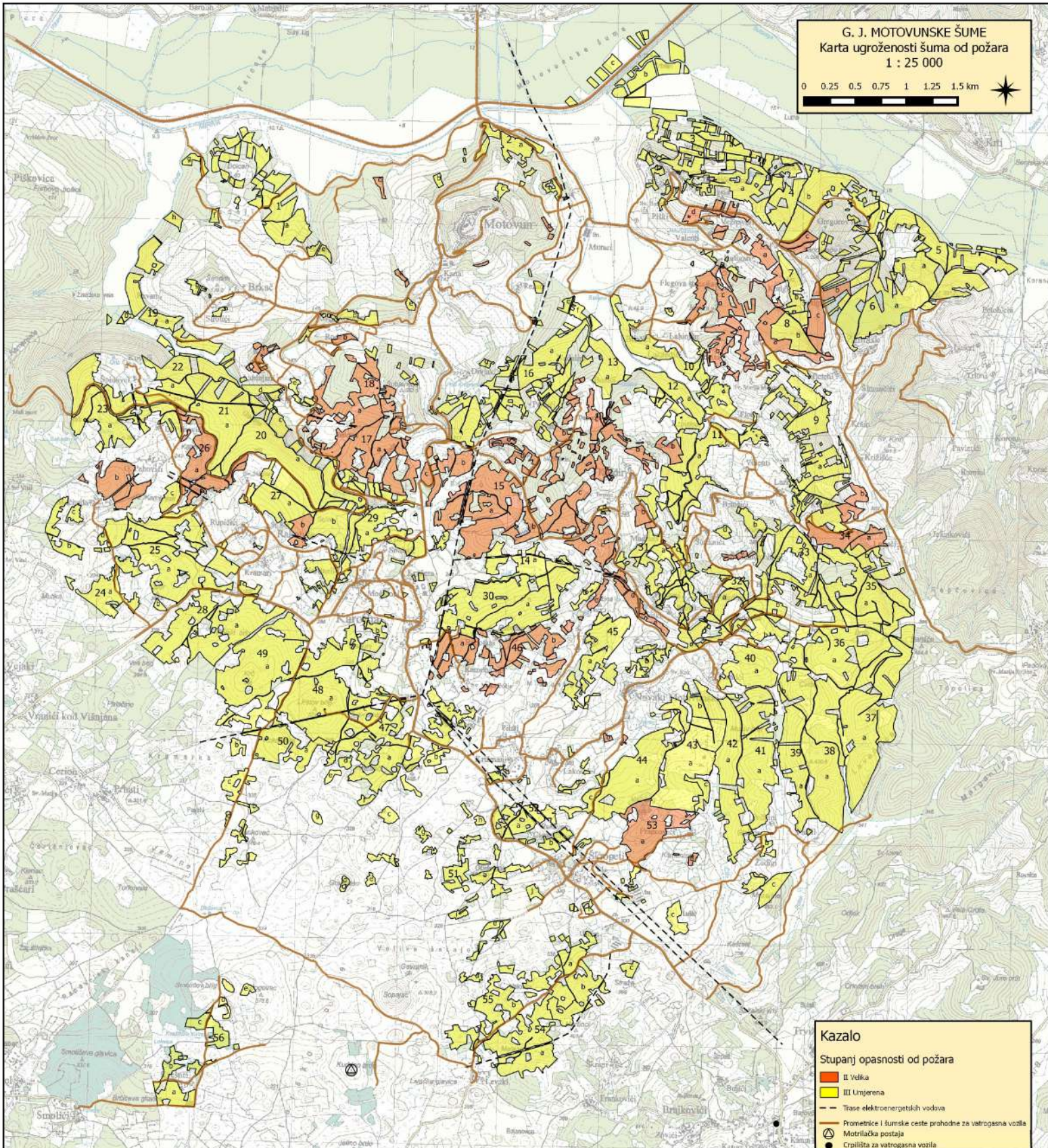
**KARTA POŽARNE UGROŽENOSTI**  
**STUPNJEVI OPASNOSTI OD POŽARA**

- II
- III
- Granica općine Karojba
- Granice kat\_općina
- Prometnice i šumske ceste
- Protupožarne prosjeke
- Trase elektr.vodova
- Protupožarne osmatračnice
- Zone motrenja
- Zgrade šumarija
- Mjesta smještaja sred\_i\_opreme za gaš\_požara
- Motrionice
- Crplišta
- Osm\_mjesta
- Željezničke pruge
- Autoput-istarski ipsilon



G. J. MOTOVUNSKE ŠUME  
Karta ugroženosti šuma od požara  
1 : 25 000

0 0.25 0.5 0.75 1 1.25 1.5 km




**Kazalo**

Stupanj opasnosti od požara

- II Velika
- III Umjerena
- Trase elektroenergetskih vodova
- Prometnice i šumske ceste prohodne za vatrogasna vozila
- Motrička postaja
- Crpilišta za vatrogasna vozila

PLAN ZAŠTITE OD POŽARA  
ZA OPĆINU KAROJBA

 Područje djelovanja središnje  
vatrogasne postrojbe

